



PDLC

PLAN DE DESARROLLO LOCAL CONCERTADO DE LA PROVINCIA DE LA MAR 2018-2030

LA MAR AL 2030

"...Ser una provincia saludable, educado y eco eficiente; competitivo en la actividad agropecuaria y turística; seguro y con equidad de género; articulado con calidad vial y tecnológico; descentralizado y transparente..."



“PLAN DE DESARROLLO LOCAL CONCERTADO DE LA PROVINCIA DE LA MAR 2018-2030”

Autor: Municipalidad Provincial de la Mar

Concejo Municipal Gestión 2015-2018

Alcalde : CPC OMAR FORES YAROS

Regidores:

- Regidor (1) : Sr. Juan Rubén Rivera Muñoz
- Regidor (2) : Sr. Rubén Huallpa Argumedo
- Regidor (3) : Sr. Carlos Casaverde Santa Cruz
- Regidora (4) : Sr Máximo Maulli Huacha
- Regidor (5) : Sr. Víctor Castillo Taype
- Regidora (6) : Sra. Ricardina Gutierrez Lizarbe
- Regidor (7) : Ward Nieves Añaño Miranda
- Regidora : Carlos Darwind Rojas Rodriguez
- Regidor : Cirilo Alejandro Coras Canales

Comisión de Planeamiento Estratégico:

1.- Presidente:

- ✓ Alcalde de la Municipalidad Provincial de La Mar.

2.- Representantes del Concejo Municipal

- ✓ Regidor de la Comisión de Planeamiento y Presupuesto.
- ✓ Gerente Municipal.

3.- Oficinas y Gerencias de línea:

- ✓ Oficina de Administración y Finanzas
- ✓ Oficina de Asesoría Jurídica
- ✓ Oficina de Planeamiento y Presupuesto
- ✓ Gerencia de Desarrollo Económico
- ✓ Gerencia de Desarrollo e inclusión Social
- ✓ Gerencia de Gestión Ambiental y Servicios Municipales
- ✓ Gerencia de Infraestructura
- ✓ Instituto Vial Provincial

4.- Responsable del Órgano de Planeamiento:

- ✓ Gerencia de Planificación y Presupuesto.

 **GPA**
CPC. Gerardo Pérez Arce
MAT. 017-1310
RUC: 10287104133

Contenido

| Detalle | Página |
|---|--------|
| Presentación | 3 |
| Introducción | 4 |
| Modelo Actual del Territorio | 5-6 |
| Políticas Públicas Locales | 6 |
| Modelo Territorial Deseado de la Provincia de La Mar al 2030 | 7 |
| Políticas Públicas Locales al 2030 | 8 |
| Definición de Objetivos Estratégicos Territoriales al 2030 | 9 |
| Matriz de Acciones Estratégicas y Actores Responsables | 9-10 |
| Matriz OET-AET e Indicadores y Línea Base | 11-12 |
| Metas Anualizadas | 12-14 |
| Ruta Estratégica | 15-16 |
| Anexo N°01 Caracterización del Territorio: | |
| Modelo Conceptual | 17-19 |
| ✓ Sistema Poblacional | 20-23 |
| ✓ Sistema Relacional | 24-31 |
| ✓ Sistema Equipa/mental | 32-36 |
| ✓ Sistema Ambiental | 36-38 |
| ✓ Sistema Productivo | 39-52 |
| ✓ Sistema Patrimonial | 53-55 |
| ✓ Mapas de Análisis Territorial | 56-65 |
| Anexo N°02: Análisis de Tendencias y Escenarios Contextuales | 66 |
| Matriz de Tendencia Relacionados al Territorio | 67 |
| Anexo N°03: Análisis de Eventos del Futuro | 68 |
| Identificación de Variables Estratégicos | 69 |
| Escenario Óptimo de la Provincia de La Mar | 70-71 |
| Anexo N°04: Articulación de Objetivos Estratégicos Territoriales | 72-73 |
| Anexo N°05: Ficha de Indicadores y Potencialidades y Oportunidades | 74-78 |
| Anexo N°06: Proceso de Formulación de Políticas Públicas | 79-90 |
| Normenclatura | 91 |
| Bibliografía | 92 |



1. Presentación:



La Mar es la tercera provincia más importante de la región Ayacucho; no solamente por su población sino por sus tres zonas de vida, valle interandino, sierra y la selva.

El proceso de reformulación del PDLC fue participativo con los actores sociales territoriales, enmarcado a los lineamientos de la guía nacional para el planeamiento estratégico de los gobiernos locales, emitido por el CEPLAN - Directiva N° 001-2017-CEPLAN/PDC. En efecto, se ha conformado la Comisión y Comité Técnico de Planeamiento Estratégico, responsable de la conducción técnica de las fases: Conocimiento integral de la realidad, el futuro deseado, políticas y planes coordinados, el seguimiento y evaluación de las políticas públicas; una vez sistematizado y validado por la comisión,

ha sido aprobado por el Concejo Municipal de la Municipalidad Provincia de La Mar y reconocido mediante Ordenanza Municipal N° - MPLM-SM/A.

Además, se han desarrollado las coordinaciones con el equipo político y técnico de los gobierno locales distritales: San Miguel, Tambo, Ayna San Francisco, Santa Rosa, Samugari, Anchiuay, Anco, Chungui, Chilcas, Luis Carranza y Oroncoy (distrito recientemente creado); se cursó los documentos a las instituciones públicas y privados para el recabo de las informaciones secundarias, el cual permitió fortalecer el análisis territorial por sistemas.

En marco de los parámetros exigidos por el CEPLAN, el PDLC de la Provincia de La Mar obtiene y presenta como productos: Modelo territorial actual y deseado de la provincia, Políticas Públicas, objetivos y acciones estratégicas, variables, indicadores y metas; la hoja de ruta, análisis territorial por sistemas, Poblacional, relacional, equipamiento, ambiental, productivos y patrimonial; que contiene la información real de la situación actual, las tendencias, el entorno, los diferentes escenarios construidos en base a los objetivos estratégicos que tienen mayor impacto en el presente y futuro del territorio.

Es pertinente la ocasión, para dilucidar nuestra mirada al bicentenario de la independencia del Perú, meditar que pasaron los 200 años de la independencia y cuanto hemos avanzado; pasaron los 158 años de su creación de la provincia ¿preguntarnos y respondernos? cuanto hemos desarrollado; en consecuencia pensar distinto, reflexionar, sobre el pasado, presente y futuro de nuestros pueblos; solucionar los problemas públicos urgentes acorde a los tiempos y cambios que se vienen dando, principalmente el cambio climático, la corrupción en la función pública y entre otros.

Agradezco a los vecinos que participaron directa e indirectamente en el proceso constructivo, con sus aportes y tomar la decisión de asumir compromisos conjuntos en la implementación del presente Plan, partiendo de las decisiones individuales y comunales.

Somos conscientes de nuestros aciertos y desaciertos, nos equivocamos muchas veces, pero pensando en el bienestar de nuestros pueblos, persistimos en resolver los grandes problemas más urgentes; vemos a nuestra provincia al 2030, saludable, educado, eco-eficiente, competitivo, turístico, inclusivo, con igualdad de oportunidades entre el varón y la mujer; seguro, libre de la violencia familiar e infantil, principalmente ver un niño, joven, un agricultor, ganadero, comerciante, maestro, profesionales de salud, un vecino con discapacidad y de tercera edad ... sin excluir a nadie, un pueblo con esperanza.

OMAR FLORES YARDOS
Alcalde.



2. Introducción:

El PDLC Provincia de La Mar 2018-2030, se ha formulado en aplicación de los procedimientos metodológicos estipulados en la Guía para la formulación del PDLC – CEPLAN.

El escenario actual y deseado (futuro) de la provincia fue construido a partir del análisis territorial, las variables e indicadores más determinantes, con una mirada a largo plazo 2018-2030; definida las políticas públicas como consecuencia de la incorporación de los problemas locales en la agenda pública, jerarquización de los mismos, definición de objetivos y acciones estratégicas, la hoja de ruta producto de una discusión y aportes de los actores sociales en el ámbito territorial.

El análisis territorial fija la situación real del pasado y presente a nivel de los distritos, centros poblados y comunidades en la Provincia, siendo validado con la participación de los actores sociales del territorio, la comisión y el comité técnico de planeamiento estratégico.

Los objetivos y las acciones estratégicas contribuyen al logro de los resultados finales; la hoja de ruta nos permite programar los objetivos, acciones indicadores y metas al 2030; mientras la vinculación de los objetivos y metas PDRC con PDLC, ordenar y articular propósitos comunes de desarrollo y prevenir doblegar esfuerzos en la solución de los problemas públicos.

La calidad y calidez de los servicios de la salud, educación y deporte; equidad de género; gestión ambiental, recursos hídricos, el suelo, la forestación, los residuos sólidos, riesgos y desastres; acceso a los sistemas de agua para el consumo humano y riego tecnificado, la competitividad, calidad vial terrestre, desarrollo de los centros poblados y comunidades campesinas; situación de las personas con discapacidad y adultos mayores, desarrollo de la juventud, desnutrición crónica y anemia infantil, familias y comunidades saludables fueron temas de discusión para definir las políticas públicas, los objetivos y acciones estratégicas de desarrollo territorial.

Finalmente felicitamos a los actores sociales por sus aportes en el proceso de la construcción del PCLC Provincia de La Mar 2018-2030.

Comisión y comité de planeamiento estratégico



3.- Modelo Actual del Territorio 2018

La provincia fue creada por Ley N°29558, del 16 de julio de 2010 Ley de Demarcación y Organización Territorial de la Provincia de La Mar; cuya altitud varía de 620 m. s. n. m. (Ayna) á 3,572 m. s. n. m (Chungui); la capital de la provincia, ciudad de San Miguel está ubicada a 2,647 m.s.n.m.; la extensión territorial provincial es de 4,392.15 Km2, la tercera provincia más extensa de la región; la densidad poblacional es de 20 habitantes/Km2; limita por el norte con la provincia de Huanta, por el este con la región Cusco y Andahuaylas, por el oeste con la provincia de Huamanga y la Región Apurímac.

Cuenta con una población estimada al 2016 con 88,744 habitantes, población rural 59% y urbana 41%; población joven de 0-19 años 50.37%, adulta de 20-59 años 42.62% y la de tercera edad de 60 a más años 7.03%, población con discapacidad 114 habitantes, población electoral de 18 años a más 52,846 electores.

El IDH Local = 0.34; IDG = 0.53, la tasa de analfabetismo femenino 15.3%, la violencia familiar infantil 164 casos promedio por año, la participación económica de la mujer en crecimiento, adverso al del varón.

La incidencia de la pobreza total provincial es de 45% y pobreza extrema de 20.4%; la intervención de los programas sociales en el territorio: CUNA MÁS, QALI WARMA, JUNTOS, FONCODES, FONIE y PVL que es de competencia local que atiende a 1,081 beneficiarios.

En cuanto al acceso vial terrestre, distrito 10 se interconectan por carreteras entre caminos vecinales, departamentales y nacionales, mientras por camino de herradura el distrito de Oroccooy.

En los últimos años se ha mejorado las carreteras a nivel se asfalto tramo: Quinoa- San Francisco, pero aún falta la culminación los tramos: Machente- Limonchayoc - Rosario, un estimado de 20 KM lineales; los tramos: Ayna - Santa Rosa - Samugari y San Miguel – Chiquintirca fueron mejorados a nivel de asfalto económico y otros tramos de trocha a afirmado.

El desarrollo urbano y rural no es planificado ni ordenado, se crearon 53 Municipalidades de Centros Poblado que necesitan su fortalecimiento, para el cumplimiento de sus funciones delegadas; sobre la titulación de predios, COFOPRI -2018 reporta un total de 2,228 predio no titulados y 18,723 titulados; referente al desarrollo rural a nivel de la provincia están ubicadas las 59 comunidades campesinas reconocidas 41 tituladas, solamente 4 comunidades nativas reconocidas sin titular.

La oferta eléctrica monofásica provincial total es de 18,163 suministros/ instalaciones domiciliarias y 3,135 luminarias/ alumbrado público, las instalaciones de panel solar no existen; los servicios de TV, Radio, Celular e Internet son de cobertura deficiente.

En cuanto a la salud, 47 establecimientos está ubicada estratégicamente en el territorio, pero en cuanto al equipamiento es deficiente; el consumo de agua potable actual es de 20%, la anemia infantil 42%, DCI 23% y la implementación de familias y comunidades saludables, ninguna comunidad califica ser saludable.


En la educación están presentes los 196 I.E. de nivel inicial, 220 nivel primario, 60 nivel secundario, 02 CETPRO, 5 CEBAS intermedio y 06 avanzado, con limitados servicios básicos y equipamiento. Según ECE 2015 y 2016, los logros de aprendizaje en comprensión lectora ha mejorado 40.8%, por de bajo de Paucar del Sara Sara, Parinacochas, Huamanga, Lucanas, Huanca Sancos, Huanta, Sucre, Cangallo y por encima de Vilcas Huamán y Víctor Fajardo; en matemáticas de 31.4 %, ubicándose en ultimo lugar por debajo de Vilcas Huamán. La alimentación escolar mejoró con el programa Qali Warma que atiende a 425 instituciones educativas y 19,423 beneficiarios de niñas y niños estudiantes de nivel inicial y primerio. A nivel de infraestructura deportiva no hay ningún complejo deportivo (Estadios, loza deportiva, piscinas olímpicas, canchas de atletismo...); solo existe un estadio con gras natural en el distrito de Tambo y en construcción en el distrito de San Miguel, asimismo lozas deportivas de fulbito en las capitales de los distritos y en algunos centros poblados.

La percepción de la inseguridad provincial es de 0.20; las zonas de riesgos son las carreteras y caminos de herradura como: Cutinachaca (Oroccooy), tramos viales: Tambo - Ayna, Ayna - Santa Rosa, Samugari - Anchiuay, Anco - San Miguel, San Miguel – Chilcas, Chilcas – Luis Carranza, entre otros.

Los recursos hídricos superficiales están crisis, pertenece a la vertiente del Atlántico y las cuencas de Apurímac y Pampas; los suelos son de textura variada entre arcillosos y alto contenido de grava de origen ande sitica y granítica; mientras la flora y fauna, las especies forestales y animales salvajes se encuentran en las zonas de la selva de Ayna, Santa Rosa, Samugari, Anchiuay, Anco y Anchiuay. La disposición adecuada promedio de residuos solidos provincial es de 25.98% y el índice de desempeño ambiental 0.382.

En el tema productivo, según Censo Agrario 2012, del total de 140,348.85 (ha), 104,242.76 (ha) son no agrícolas y 36,106.09 (ha) agrícolas y solamente 3,536.63 (ha) - 9.76% bajo riego y el 0.5% tecnificado, mientras el 32,569.46 (ha) es secano, el Índice de competitividad Local ICL es de 0.38 y PBI turístico 0.5%.

La producción agrícola en general esta en crecimiento (2002 = 57,844 TM y 2014= 79,320 TM), siendo los productos importantes: Palta, papa, maíz amiláceo, el trigo, quinua, arveja, haba, olluco, mashua, oca, cacao, café, barbasco... pero en disminución el café, maní, trigo, entre otros.



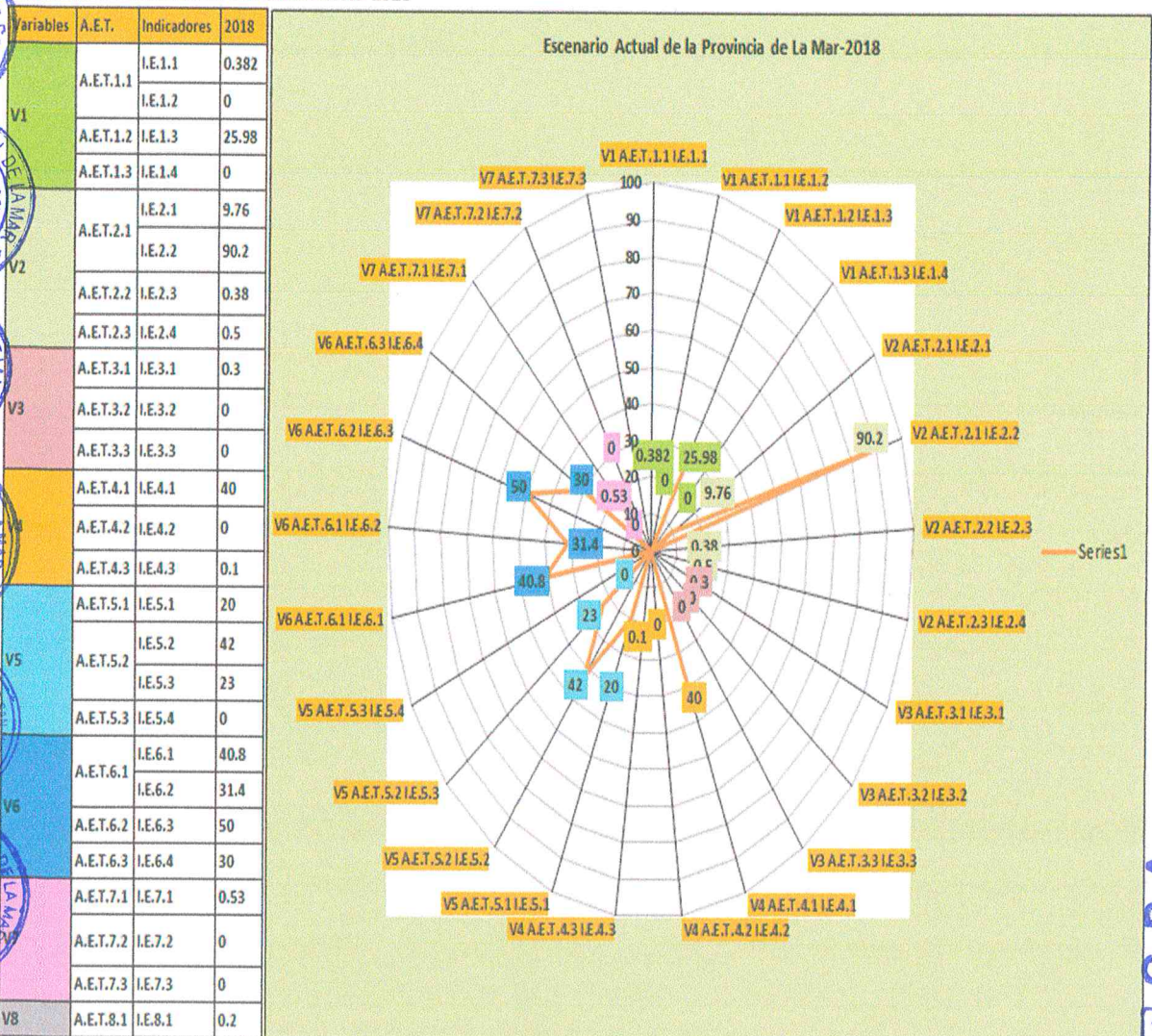
Según el censo agrario y las actualizaciones de la Oficina de Investigación e Información Agraria del año 2005-2014, la ganadería es otra actividad importante, con limitada asistencia técnica, aun no se ha inducido la inseminación artificial para el mejoramiento genético; la crianza de cuyes es una especie importante en crecimiento, destacando los distritos de Tambo, San Miguel, Anco y Chungui; en cuanto al ovino La Mar es la sexta provincia con 37,185 cabezas/ campaña 2014, después de Lucanas, Huanca Sancos, Víctor Fajardo, Huamanga y Huanta; referente al porcino es la tercera provincia después de Huamanga y Huanta con 8,990 cabezas, la de vacuno reporta un incremento 2005=8,068 y 2015=6,501 cabezas. La crianza de truchas es una actividad en poca escala, pero la provincia cuenta con potencialidades hídricas aptas para promover esta actividad de la crianza de trucha en la parte sierra en alianza con FONDEPEZ.

La forestación y agro forestaría en la provincia cuenta con una extensión de 36,906 (Ha) entre montes y bosque, representa 8.4% del total de superficie provincial, destacan los distritos de Anco y Chungui con una extensión total de 76.38%.

La actividad empresarial en la provincia se ubica un tercer lugar con 39 micro empresas que representa 4.2% regional, frente a Huamanga 709 micro empresas y 23 pequeñas empresas equivale 78.9% y Huanta con 83 micro empresas y 1 pequeña empresa que atañe el 9.1% regional.

El turismo es una actividad poco explotado, muy a pesar de sus grandes potencialidades como los vestigios arqueológicos de Incarraccay (San Miguel), Quinto Urcco (Tambo), Espirituyocc (Ayna), Cedrocucho (Santa Rosa), Incapa Pirccan (Anchihuay), Mayunmarca(Anco), Intihuatana (Chungui), Chillihua(Chilcas). Las cataratas de Pucayacu (Ayna), Ccatun Ispacc y Uchuy Ispacc (Anchihuay), por que no señalar puente San Francisco, Puente Cutina Chaca, las parcelas agropecuarias andinos, valles interandinos y del VRAE; la tradicional música chipticha de chilcas llacctamaccta Chungui entre otra.

Grafico N°01: Modelo actual del territorio-2018



Fuente: Elaborado por el Equipo Técnico de Planeamiento del PDLC.



4. Modelo territorial deseado de la provincia de La Mar al 2030

Previo al análisis y caracterización territorial, por sistemas y agnado a los sueños de la población en todas las etapas de vida, se ha discernido el modelo futuro deseado de la provincia de La Mar al 2030:

El consumo de agua segura y sistema alcantarillado en las zonas urbanas ha mejorado de 20% a 85% y la implementación de comunidades saludables de 0.00 comunidades en año base 2018 a 30 comunidades en 2030.

La calidad de los servicios de salud ha mejorado significativamente, con fortalecimiento a nivel de equipamiento, capacitación al personal de los 47 EE.SS. Referente a los indicadores de salud anemia se han reducido de 42% a 15% y la DCI de 23 a 15%. Además han contribuido la intervención conjunta entre sectores, mejora del acceso alimentaria con la tecnificación de la agricultura, ganadera y mejores ingresos familiares, asimismo la implementación de las familias y comunidades saludable, el fortalecimiento del programa CUNA MÁS y QALIWARMA.

Del año 2018 a 2030, la cobertura y la calidad educativa en los tres nivel mejoró a nivel de infraestructura y equipamiento; los porcentajes de logros de aprendizaje a nivel avanzado en comprensión lectora incremento de 40.8 % á 52.00%, las matemáticas de 31.4% á 43%, Geografía Historia y Economía de 3.5 a 6.5; por ende el compromiso de los padres de familia en la educación de sus hijos, el proceso de la enseñanza y aprendizaje a cargo los docentes capacitados, implementación del TIC a las IIEE., el enfoque bilingüe intercultural aplicado y la implementación de Proyectos de Vida por estudiante son acciones importantes que han contribuido en el logro de los resultados.

El desarrollo económico local alcanzó un avance importante, la competitividad mejoró de 0.38 a 0.68, como resultado de la instalación de sistemas de riego tecnificado a las parcelas productivas ampliando de 9.76 % a 40%, mecanización agrícola; asistencia técnica en la actividad agropecuaria, acuícola, apícola, el turismo como nuevas actividades generadoras de ingresos, los emprendimientos operando sostenidamente con el enfoque de PROCOMPITE Y AGRO IDEAS; asimismo las comunidades elaborar e implementación de sus planes comunales.

La Calidad de la Gestión Ambiental en el territorio ha mejorado, el Índice de Desempeño Ambiental IDA de 0.382 al 0.68, como consecuencia del compromiso de la población en realizar las acciones de la forestación en las cabeceras de cuencas; gestión de los recursos hídricos, la siembra y cosecha de agua con el compromiso comunal, la adecuada disposición de residuos de 25.98% a 55%, elaboración e implementación de gestión de riesgos y desastres; protección y conservación de los recurso naturales con la incorporación en la normas comunales con enfoque ambiental que prohíbe y sanciona la tala y quemas de bosques y pastos naturales.

La calidad vial terrestre a los centros poblados, a nivel de asfaltado ha mejorado de 40% a 100%; mejorado y ampliado los mantenimiento rutinario de caminos vecinales, mientras la electrificación rural con energías renovables con los paneles solares a las viviendas rurales dispersas con avance considerable y el TIC de 0.1% a 30%. Los servicios públicos en los centros poblados y comunidades campesinas se nota un avance considerable: Registro Civil Electrónico, DEMUNA, OMAPED, CIAM y CDJ institucionalizados en los 100% centros poblados.

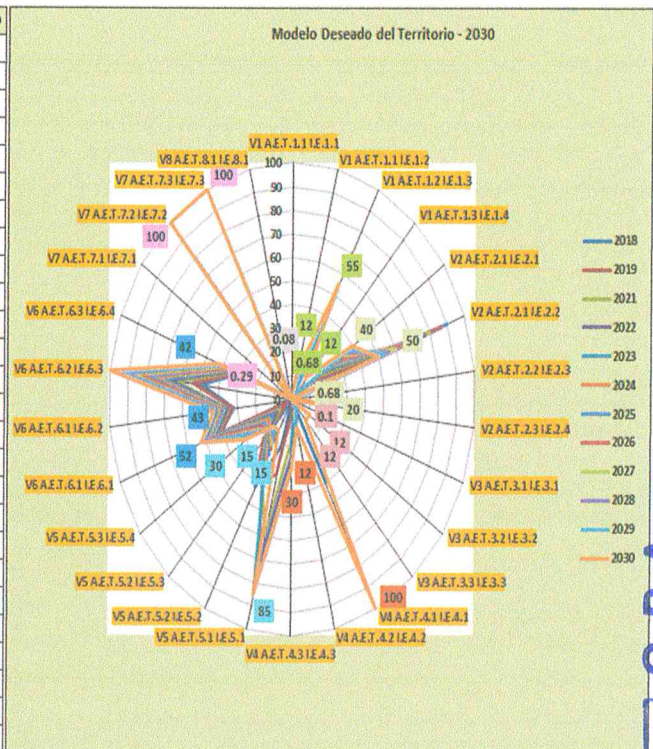
En cuanto a la equidad de género, la población rural y urbana practican la equidad de genero de manera transversal en todas sus quehacer del buen vivir, como consecuencia de la sensibilización a la población, la participación en la actividad económica y política de la mujer, salud reproductiva y roles compartidos; en efecto el IDG se ha reducido de 0.53 al 0.29

La gestión pública se ha transparentado con acciones claves de la implementación de la política loca de anticorrupción, las audiencias públicas de rendición de cuenta con enfoque por resultados, sistema de evaluación y monitoreo post proyecto...reduciendo la percepción de la corrupción local de 0.3 a 0.1.

Finalmente la seguridad ciudadana y la tranquilidad pública han mejorado, reduciendo el índice de percepción de la violencia de 0.2 a 0.08.

Gráfico N°02: Modelo deseado del territorio-2030

| V | A.E.T | I.E.T | 2018 | 2019 | 2021 | 2022 | 2023 | 2024 | 2025 | 2026 | 2027 | 2028 | 2029 | 2030 |
|----|-----------|---------|------|------|------|------|------|------|------|------|------|------|------|------|
| V1 | A.E.T.1.1 | I.E.1.1 | 0.38 | 0.41 | 0.46 | 0.48 | 0.51 | 0.53 | 0.56 | 0.58 | 0.61 | 0.63 | 0.66 | 0.68 |
| | A.E.T.1.2 | I.E.1.2 | 0 | 1 | 1 | 1 | 1 | 1 | 1 | 1 | 1 | 1 | 1 | 12 |
| | A.E.T.1.3 | I.E.1.3 | 26 | 28.4 | 33.2 | 35.7 | 38.1 | 40.5 | 42.9 | 45.3 | 47.7 | 50.2 | 52.6 | 55 |
| V2 | A.E.T.2.1 | I.E.2.1 | 9.76 | 12.3 | 17.3 | 19.8 | 22.4 | 24.9 | 27.4 | 29.9 | 32.4 | 35 | 37.5 | 40 |
| | A.E.T.2.2 | I.E.2.2 | 0.38 | 0.41 | 0.46 | 0.48 | 0.51 | 0.53 | 0.56 | 0.58 | 0.61 | 0.63 | 0.66 | 0.68 |
| | A.E.T.2.3 | I.E.2.3 | 0.5 | 2.17 | 5.5 | 7.17 | 8.83 | 10.5 | 12.2 | 13.8 | 15.5 | 17.2 | 18.8 | 20 |
| V3 | A.E.T.3.1 | I.E.3.1 | 0.3 | 0.28 | 0.25 | 0.23 | 0.22 | 0.2 | 0.18 | 0.17 | 0.15 | 0.13 | 0.12 | 0.1 |
| | A.E.T.3.2 | I.E.3.2 | 0 | 1 | 1 | 1 | 1 | 1 | 1 | 1 | 1 | 1 | 1 | 12 |
| | A.E.T.3.3 | I.E.3.3 | 0 | 1 | 1 | 1 | 1 | 1 | 1 | 1 | 1 | 1 | 1 | 12 |
| V4 | A.E.T.4.1 | I.E.4.1 | 40 | 5 | 5 | 5 | 5 | 5 | 5 | 5 | 5 | 5 | 5 | 100 |
| | A.E.T.4.2 | I.E.4.2 | 0 | 1 | 3 | 4 | 5 | 6 | 7 | 8 | 9 | 10 | 11 | 12 |
| | A.E.T.4.3 | I.E.4.3 | 0.1 | 6.08 | 18 | 24 | 30 | | | | | | | 30 |
| V5 | A.E.T.5.1 | I.E.5.1 | 20 | 33 | 59 | 72 | 85 | | | | | | | 85 |
| | A.E.T.5.2 | I.E.5.2 | 42 | 39.8 | 35.3 | 33 | 30.8 | 28.5 | 26.3 | 24 | 21.8 | 19.5 | 17.3 | 15 |
| | A.E.T.5.3 | I.E.5.3 | 23 | 22.3 | 21 | 20.3 | 19.7 | 19 | 18.3 | 17.7 | 17 | 16.3 | 15.7 | 15 |
| V6 | A.E.T.6.1 | I.E.6.1 | 40.8 | 41.7 | 43.6 | 44.5 | 45.5 | 46.4 | 47.3 | 48.3 | 49.2 | 50.1 | 51.1 | 52 |
| | A.E.T.6.2 | I.E.6.2 | 31.4 | 32.4 | 34.3 | 35.3 | 36.2 | 37.2 | 38.2 | 39.1 | 40.1 | 41.1 | 42 | 43 |
| | A.E.T.6.3 | I.E.6.3 | 50 | 54.2 | 62.5 | 66.7 | 70.8 | 75 | 79.2 | 83.3 | 87.5 | 91.7 | 95.8 | 100 |
| V7 | A.E.T.7.1 | I.E.7.1 | 0.53 | 0.51 | 0.47 | 0.45 | 0.43 | 0.41 | 0.39 | 0.37 | 0.35 | 0.33 | 0.31 | 0.29 |
| | A.E.T.7.2 | I.E.7.2 | 0 | 20 | 60 | 80 | 100 | | | | | | | 100 |
| | A.E.T.7.3 | I.E.7.3 | 0 | | | | | | | 20 | 40 | 60 | 80 | 100 |
| V8 | A.E.T.8.1 | I.E.8.1 | 0.2 | 0.19 | 0.17 | 0.16 | 0.15 | 0.14 | 0.13 | 0.12 | 0.11 | 0.1 | 0.09 | 0.08 |



Fuente: Elaborado por el Equipo Técnico de Planeamiento del PDLC.

GPA
 CPC Gerardo Pérez Arc
 MAT. 017-1310
 RUC. 1028704133

5. Políticas Públicas Locales al 2030

Cuadro N°01: Políticas Públicas (Local)

| N° | Políticas Públicas |
|----------|---|
| 1 | Sistema Poblacional - Derechos Humanos. |
| 1.1 | Política de Desarrollo Humano Sostenible territorial. |
| 1.2 | Equidad de Género y Prevención de la Violencia Contra la Mujer. |
| 1.3 | Fortalecimiento y Modernización provincial, Distrital y de Centros Poblados: Registro Civil, Defensoría Municipal del Niño y Adolescente - DEMUNA, Centro de Desarrollo de la Juventud-CDJ, Oficina Municipal de Atención a Personas de Tercera Edad OMAPED, Centro Integral de Atención al Adulto Mayor - CIAM y Casa del Campesino Productor en la Provincia. |
| 1.4 | Cerrar la Brecha de la Pobreza y Extrema Pobreza Local. |
| 1.5 | Política Local de Anticorrupción y la Transparencia de la Gestión Pública. |
| 1.6 | Desarrollo Institucional Descentralizado de los Centros Poblados. |
| 1.7 | Mesa Técnica Evaluación y Monitoreo de la Gestión por Resultado de los Programas Sociales. |
| 2 | Sistema Relacional - Infraestructura Vial Local: |
| 2.1 | Caminos Vecinales Mejorados a Nivel de Asfalto Económico. |
| 2.2 | Desarrollo Urbano y Rural Planificado |
| 2.3 | Electrificación Rural y Energía Renovables (Paneles Solares) |
| 2.4 | Acceso a la Información TV, Radio, Celular e Internet Banda Ancha. |
| 3 | Sistema Equipa mental- Servicio Públicos Territoriales |
| 3.1 | Saneamiento Básico y Consumo de Agua Segura. |
| 3.2 | Establecimientos de Salud Modernos y Equipados que Prestan Servicios de Salud de Calidad. |
| 3.3 | Seguridad Alimentaria y Reducción de la Anemia y la Desnutrición Crónica Infantil. |
| 3.4 | Familias y Comunidades Saludables/Práctica de Hábitos Saludables. |
| 3.5 | Instituciones Educativas de Nivel Inicial, Primario, Secundario y Superior Modernos, Equipamiento con Mobiliarios, TIC, Laboratorios, Bibliotecas y Espacios Recreativos con Techos de Policarbonato. |
| 3.6 | Acceso de la Institución de Educativas de Nivel Superior, para Garantizar la Continuidad de Estudios Superiores en el Territorio. |
| 3.7 | Calidad Educativa y Mejores Logros de Aprendizaje |
| 3.8 | Espacios de Parqueo, Recreativo y Deportivos Mejorados. |
| 3.9 | Seguridad Ciudadana Urbana y Rural. |
| 3.10 | Desarrollo del Canto, la Música, Baile, Poesía y otros Talentos de Expresión Cultural. |
| 3.11 | Afirmación de la Identidad Local y Nacional. |
| 4 | Sistema Productivo - Competitividad Local |
| 4.1 | Tecnificación y Sistematización del Riego para el Desarrollo Agropecuario. |
| 4.2 | Producción y Productividad, Competitividad Local, Emprendimiento y Promoción del Empleo Local. |
| 4.3 | Política Local de la Tecnificación de las Actividades Económicas: Agropecuaria, Acuícola, Apícola, Artesanía y Minería. |
| 4.4 | Infraestructura y Equipamiento de Mercados y Campos Feriales, Promoción de Ferias y Festivales |
| 5 | Sistema ambiental - Gestión Ambiental Local. |
| 5.1 | Gestión Integral de los Recursos Naturales: Agua, Suelo, Flora y Fauna y Minería; con Responsabilidad Ambiental y Social. |
| 5.2 | Siembra y Cosecha de Agua en las Cabeceras de Cuencas y Micro Cuencas; y Protección de Fuentes. |
| 5.3 | Gestión Integral de los Residuos Sólidos Urbanos y Rurales. |
| 5.4 | Implementación de las Herramientas de Gestión Ambiental: Zonificación Ecológica y Económica, Gestión de Riesgos y Desastres. |
| 6 | Sistema Patrimonial - Desarrollo Turístico Local |
| 6.1 | Promoción del Desarrollo Turístico Local (todo tipo) Recuperación, Inventario y Restauración de los Vestigios Arqueológicos y Arquitectónicos en el Territorio. |

Fuente: Elaborado por equipo técnico de planeamiento del PDLC. (Cuadro N° 40)



6. Definición de Objetivos Estratégicos Territoriales al 2030

Cuadro N°02: Matriz de Objetivos Estratégicos.

| Variable (V.E) | SIM | Objetivo Estratégico | Verbo Infinitivo | Condición de Cambio | Sujeto |
|-------------------------------------|---------|--|------------------|------------------------------------|---------------------------------------|
| Calidad Ambiental | O.E.T.1 | Mejorar la calidad ambiental en el territorio de la Provincia de La Mar. | Mejorar | Calidad ambiental | Territorio de la provincia de La Mar. |
| Competitividad Local | O.E.T.2 | Incrementar la competitividad local de las principales cadenas productiva | Incrementar | Competitividad local | Cadenas productivas. |
| Gestión Pública | O.E.T.3 | Transparentar la gestión pública en el territorio de la provincia de La Mar | Transparentar | Gestión Pública | Territorio de la provincia de La Mar. |
| Transporte Terrestre y Tecnológica. | O.E.T.4 | Construir la infraestructura de transporte terrestre y tecnológico en el territorio de la provincia de La Mar. | Construir | Transporte terrestre y tecnológica | Territorio de la provincia de La Mar. |
| Calidad de Salud | O.E.T.5 | Mejorar la calidad de la salud de la población Lamarinina. | Mejorar | Calidad de Salud | Población lamarinina. |
| Calidad de Educación | O.E.T.6 | Mejorar la calidad de la educación de la población lamarinina. | Mejorar | Calidad de educación | Población lamarinina. |
| Equidad de Género | O.E.T.7 | Orientar las condiciones que aseguren la equidad de género entre el varón y la mujer lamarinina. | Orientar | Equidad de género | Mujer y varón lamarinina. |
| Inseguridad | O.E.T.8 | Reducir los índices de inseguridad de la población. | Reducir | Índices de inseguridad | Población lamarinina. |

Fuente: Elaborado por equipo técnico de planeamiento del IPDLC.

Cuadro N° 03: Matriz de Acciones Estratégicas y Actores Responsables

| SIM | Objetivo Estratégico Territoriales | A.E.T. | Acciones Estratégicas Territoriales | Actores Responsables en el Territorio |
|---------|--|----------------|--|---|
| O.E.T.1 | Mejorar la calidad ambiental en el territorio de la Provincia de La Mar. | A.E.T.1.1 1 | Gestionar integralmente los recursos naturales (Agua, Suelo, Flora y Fauna) en la provincia. | Ministerio de Medio Ambiente, Gerencia de Medio Ambiente MPLM, Sub Gerencia de Medio Ambiente Distritales, Centros Poblados, Comunidades y la Población. |
| | | A.E.T.1.2 | Gestionar integralmente los Residuos Sólidos urbanos y rurales en la provincia. | Ministerio de Medio Ambiente, Gerencia de Medio Ambiente MPLM, Sub Gerencia de Medio Ambiente Distritales, Centros Poblados, Comunidades y la Población. |
| | | A.E.T.1.3 | Gestionar los riesgos y desastres en la provincia. | INDECI, Oficina de Defensa Civil MPLM, Gerencia de Medio Ambiente MPLM, UGEL, Red de Salud San Miguel y San Francisco, y la población. |
| O.E.T.2 | Incrementar la competitividad local de las principales cadenas productiva. | A.E.T.2.1 | Implementar sistemas de riego tecnificado en la provincia. | Ministerio de Agricultura y Riego (Sierra Azul) - GRA -MPLM y Población. |
| | | A.E.T.2.2 | Asistir técnicamente a los agricultores, ganaderos y acuicultores. | DRAA-Gerencia de Desarrollo Económico MPLM, Sub Gerencia de Desarrollo Económico de los Distritos, agricultores ganaderos, acuicultores, emprendedores y Población. |
| | | A.E.T.2.3 | Incrementar la dinámica turística en la provincia de La Mar. | INC - DIRCETUR - MPLM y UGEL La Mar y la población. |
| O.E.T.3 | Transparentar la gestión pública en el territorio de la provincia de La Mar. | A.E.T.3.1 | Reducir los índices de percepción de la corrupción en la provincia. | MPLM, UGEL, Red de Salud San Miguel y San Francisco, PNP, Distrito Judicial San Miguel-San Francisco y Chungui, |



| | | | | |
|---------|--|-----------|--|--|
| | | A.E.T.3.2 | Implementar el sistema de evaluación y monitoreo post proyecto en el territorio. | Gobernadores Provincial y Distritales Gerencia de Planeamiento y Presupuesto MPLM. |
| | | A.E.T.3.3 | Implementar el sistema de rendición cuenta por resultados en el territorio. | Gerencia de Planeamiento y Presupuesto MPLM. |
| O.E.T.4 | Construir la infraestructura de transporte terrestre y tecnológico en el territorio de la provincia de La Mar. | A.E.T.4.1 | Construir la infraestructura vial en la provincia. | MTC, IVPLM, MPLM y Población. |
| | | A.E.T.4.2 | Implementar el Plan de Desarrollo Urbano en la Provincia. | MTC, IVPLM, MPLM y Población. |
| | | A.E.T.4.3 | Instalar el paquete de la Tecnología Información y Comunicación TIC en la Provincia. | MTC, IVPLM, MPLM y Población. |
| O.E.T.5 | Mejorar la calidad de la salud de la población Lamarina. | A.E.T.5.1 | Mejorar los servicios de saneamiento básico de la población | Ministerio de Vivienda Construcción y Saneamiento, Red de Salud San Miguel y San Francisco, GRA, MPLM y Población. |
| | | A.E.T.5.2 | Mejorar el estado nutricional de niños menores de 5 años. | Red de Salud San Miguel y San Francisco, UGEL La Mar, MPLM y Población. |
| | | A.E.T.5.3 | Empoderar los hábitos saludables en la población. | Red de Salud San Miguel y San Francisco, UGEL La Mar, MPLM y Población. |
| O.E.T.6 | Mejorar la calidad de la educación de la población lamarina. | A.E.T.6.1 | Mejorar los logros de aprendizaje de los estudiantes de las I.I.E.E. de gestión pública. | MINEDU, UGEL La Mar, MPLM, Padres de Familia y Estudiantes. |
| | | A.E.T.6.2 | Mejorar la alimentación escolar en la provincia. | UGEL La Mar, MPLM, Padres de Familias. |
| | | A.E.T.6.3 | Incrementar el número de personas que practican actividades físicas, deportivas y recreativas en la provincia. | UGEL La Mar, GRA, MPLM y la Población. |
| O.E.T.7 | Orientar las condiciones que aseguren la equidad de género entre el varón y la mujer la marina. | A.E.T.7.1 | Reducir la brecha de la desigualdad entre varón y la mujer. | MIDIS, Distrito Judicial San Miguel, San Francisco y Chungui, PNP, CEM, MPLM y Población. |
| | | A.E.T.7.2 | Institucionalizar la protección de los derechos del niño adolescente y la Juventud en la provincia La Mar. | MIDIS, MPLM-DEMUNA, UGEL La Mar, Red de Salud San Miguel y San Francisco y Población. |
| | | A.E.T.7.3 | Institucionalizar la protección de los derechos de las personas de tercera edad y con discapacidad en la provincia La Mar. | MIDIS, MPLM-DEMUNA, UGEL La Mar, Red de Salud San Miguel y San Francisco y Población. |
| O.E.T.8 | Reducir los índices de inseguridad de la población. | A.E.T.8.1 | Implementar el Plan de Seguridad Ciudadana de la Provincia de La Mar. | Ministerio de Interior, Distrito Judicial San Miguel, San Francisco y Chungui, PNP, MPLM, COPROSEC, CODISEC y población. |
| | | A.E.T.8.2 | Institucionalizar el COPROSEC y el CODISEC en el territorio. | Ministerio de Interior, Distrito San Miguel, San Francisco y Chungui, PNP, MPLM, COPROSEC, CODISEC y población. |

Fuente: Elaborado por equipo técnico de planeamiento del PDLC.



Cuadro N°04: Matriz OET-AET e Indicadores y Línea Base

| SIM | O.E.T. | A.E.T. | Acciones Estratégicas Territoriales | Indicadores Estratégicos Territoriales | Línea Base |
|----------|---|-----------|--|---|------------|
| O.E.T. 1 | Mejorar la calidad ambiental en el territorio de la Provincia de La Mar. | A.E.T.1.1 | Gestionar integralmente los recursos naturales (Agua, Suelo, Flora y Fauna) en la provincia. | Índice de Desempeño Ambiental – IDA (2017) | 0.382 |
| | | A.E.T.1.2 | Gestionar integralmente los Residuos Sólidos urbanos y rurales en la provincia. | Plan Integral de Recursos Hídricos y Micro Zonificación Ecológica y Económica Implementados en el territorio (2018) | 0.00 |
| | | A.E.T.1.3 | Gestionar los riesgos y desastres en la provincia. | % de la disposición adecuada de los residuos sólidos en el territorio. | 25.98 |
| O.E.T. 2 | Incrementar la competitividad local de las principales cadenas productiva. | A.E.T.2.1 | Implementar sistemas de riego tecnificado en la provincia. | N° de Plan de Gestión de Riesgos y Desastres implementados | 0.00 |
| | | A.E.T.2.2 | Asistir técnicamente a los agricultores, ganaderos y acuicultores. | % de territorio agropecuario con riego 3,536.63 (ha) (2018) | 9.76 |
| | | A.E.T.2.3 | Incrementar la dinámica turística en la provincia de La Mar. | % de territorio agropecuario secoano 32,569.46 (ha) (2018) | 90.20 |
| O.E.T. 3 | Transparentar de la gestión pública en el territorio de la provincia de La Mar. | A.E.T.3.1 | Reducir los índices de percepción de la corrupción en la provincia. | Índice de Competitividad Local ICL = ICR(2017) | 0.38 |
| | | A.E.T.3.2 | Implementar el sistema de evaluación y monitoreo post proyecto en el territorio. | PBI turístico en la provincia (2018) | 0.50 |
| | | A.E.T.3.3 | Implementar el sistema de rendición de cuenta por resultados en el territorio. | Índice de Percepción de la Corrupción Local | 0.30 |
| O.E.T. 4 | Construir infraestructura de transporte terrestre y tecnológico en el territorio de la provincia de La Mar. | A.E.T.4.1 | Construir la infraestructura vial en la provincia. | N° de Sistemas de evaluación y monitoreo post proyecto implementados en la provincia. | 0.00 |
| | | A.E.T.4.2 | Implementar el Plan de Desarrollo Urbano en la Provincia. | N° de sistemas de rendición de cuenta por resultados implementados en la provincia. | 0.00 |
| | | A.E.T.4.3 | Instalar el paquete de Tecnología Información y Comunicación TIC en la Provincia. | % de capitales de distrito conectados con carretera asfaltada. | 40.00 |
| O.E.T. 5 | Mejorar la calidad de la salud de la población Lamarina. | A.E.T.5.1 | Mejorar los servicios de saneamiento básico de la población | N° de Planes de Desarrollo Urbano Implementados. | 0.00 |
| | | A.E.T.5.2 | Mejorar el estado nutricional de niños menores de 5 años. | % de población con acceso a la TIC (2018) | 0.10 |
| | | A.E.T.5.3 | Empoderar los hábitos saludables en la población. | % población que consume agua potable (2017) | 20.00 |
| O.E.T. 6 | Mejorar la calidad de la educación de la población lamarina. | A.E.T.6.1 | Mejorar los logros de aprendizaje de los estudiantes de las II.EE. de gestión pública. | % de niños menores de 5 años con anemia (2017) | 42.00 |
| | | A.E.T.6.2 | Mejorar la alimentación escolar en la provincia. | % de niños menores de 5 años con desnutrición crónica (OMS) (2017) | 23.00 |
| | | A.E.T.6.3 | Mejorar la alimentación escolar en la provincia. | % de comunidades saludables en la Provincia | 0.00 |



GPA

CPC. Gerardo Pérez Arce
 MAT. 017-1310
 RUC. 10787404133

| | | | | | |
|----------|---|-----------|--|--|-------|
| O.E.T. 7 | Orientar las condiciones que aseguren la equidad de género entre el varón y la mujer la marina. | A.E.T.6.3 | Incrementar el número de personas que practican actividades físicas, deportivas y recreativas en la provincia. | % de población que practica la actividad deportiva. (2018) | 30.00 |
| O.E.T. 8 | Reducir los índices de inseguridad de la población. | A.E.T.7.1 | Reducir la brecha de la desigualdad entre varón y la mujer. | Índice de Desigualdad de Género IDG | 0.53 |
| | | A.E.T.7.2 | Institucionalizar la protección de los derechos del niño adolescente y la juventud en la provincia La Mar. | % de niños, adolescentes y jóvenes con derechos protegidos. | 0.00 |
| | | A.E.T.7.3 | Institucionalizar la protección de los derechos de las personas de tercera edad y con discapacidad en la provincia La Mar. | % de población con discapacidad y de tercera edad con derechos protegidos. | 0.00 |
| O.E.T. 8 | Reducir los índices de inseguridad de la población. | A.E.T.8.1 | Implementar la política local de seguridad ciudadana. | Índice de percepción de la delincuencia e inseguridad ciudadana | 0.20 |

Fuente: Elaborado por equipo técnico de planeamiento del PDLC.

Cuadro N°05: Metas Anualizadas

| O.E.T. | A.E.T | Indicadores | Línea Base | Metas Anualizadas | | | | | | | | | | | |
|---|---|---|------------|-------------------|------|------|------|------|------|------|------|------|------|------|------|
| | | | | 2019 | 2020 | 2021 | 2022 | 2023 | 2024 | 2025 | 2026 | 2027 | 2028 | 2029 | 2030 |
| O.E.T.1: Mejorar la calidad ambiental en el territorio de la Provincia de La Mar. | A.E.T.1.1: Gestionar integralmente los recursos naturales (Agua, Suelo, Flora y Fauna) en la provincia. | Índice de Desempeño Ambiental – IDA (2017) | 0.382 | 0.41 | 0.43 | 0.46 | 0.48 | 0.51 | 0.53 | 0.56 | 0.58 | 0.61 | 0.63 | 0.66 | 0.68 |
| | A.E.T.1.2: Gestionar integralmente los Residuos sólidos urbanos y rurales en la provincia. | Plan Integral de Recursos Hídricos y Micro Zonificación Ecológica y Económica implementados en el territorio (2018) | 0 | 1 | 1 | 1 | 1 | 1 | 1 | 1 | 1 | 1 | 1 | 1 | 1 |
| | A.E.T.1.3: Gestionar los riesgos y desastres en la provincia. | % de la disposición adecuada de los residuos sólidos en territorio. | 25.98 | 28.4 | 30.8 | 33.2 | 35.7 | 38.1 | 40.5 | 42.9 | 45.3 | 47.7 | 50.2 | 52.6 | 55 |
| O.E.T.1: Incrementar la competitividad local de las principales cadenas productiva. | A.E.T.2.1: Implementar sistemas de riego tecnificado en la provincia. | N° de Plan de Gestión de Riesgos y Desastres implementados. | 0 | 1 | 1 | 1 | 1 | 1 | 1 | 1 | 1 | 1 | 1 | 1 | 1 |
| | A.E.T.2.2: Asistir técnicamente a los agricultores, ganaderos y acuicultores. | % de territorio agropecuario con riego 3,536.63 (ha) (2018) | 9.76 | 12.3 | 14.8 | 17.3 | 19.8 | 22.4 | 24.9 | 27.4 | 29.9 | 32.4 | 35 | 37.5 | 40 |
| | A.E.T.2.3: Incrementar la dinámica turística en la provincia de La Mar. | % de territorio agropecuario seco 32,569.46 (ha) (2018) | 90.2 | 86.9 | 83.5 | 80.2 | 76.8 | 73.5 | 70.1 | 66.8 | 63.4 | 60.1 | 56.7 | 53.4 | 50 |
| | | Índice de Competitividad Local ICL = ICR (2017) | 0.38 | 0.41 | 0.43 | 0.46 | 0.48 | 0.51 | 0.53 | 0.56 | 0.58 | 0.61 | 0.63 | 0.66 | 0.68 |
| | | % PBI turístico en la provincia (2018) | 0.5 | 2.17 | 3.83 | 5.5 | 7.17 | 8.83 | 10.5 | 12.2 | 13.8 | 15.5 | 17.2 | 18.8 | 20 |



CPC. Gerardo Pérez Arca
MAT. 017-1310
RUC. 1029740444

| | | 0.3 | 0.28 | 0.27 | 0.25 | 0.23 | 0.22 | 0.2 | 0.18 | 0.17 | 0.15 | 0.13 | 0.12 | 0.1 |
|---|--|------|------|------|------|------|------|------|------|------|------|------|------|-----|
| O.E.T.3: Transparentar la gestión pública en el territorio de la provincia de La Mar. | A.E.T.3.1: Reducir los índices de percepción de la corrupción en la provincia. A.E.T.3.2: Implementar el sistema de evaluación y monitoreo post proyecto en el territorio. A.E.T.3.3: Implementar el sistema de rendición de cuenta por resultados en el territorio. | 0 | 1 | 1 | 1 | 1 | 1 | 1 | 1 | 1 | 1 | 1 | 1 | 12 |
| O.E.T.4: Construir la infraestructura de transporte terrestre y tecnológico en el territorio de la provincia de La Mar. | A.E.T.4.1: Construir la infraestructura vial en la provincia. A.E.T.4.2: Implementar el Plan de Desarrollo Urbano en la Provincia. A.E.T.4.3: Instalar el paquete de la Tecnología Información y Comunicación TIC en la Provincia. | 40 | 5 | 5 | 5 | 5 | 5 | 5 | 5 | 5 | 5 | 5 | 5 | 100 |
| O.E.T.5: Mejorar la calidad de la salud de la población Lamarinina. | A.E.T.5.1: Mejorar los servicios de saneamiento básico de la población A.E.T.5.2: Mejorar el estado nutricional de niños menores de 5 años. A.E.T.5.3: Empoderar los hábitos saludables en la población. | 20 | 33 | 46 | 59 | 72 | 85 | | | | | | | 85 |
| O.E.T.6: Mejorar la calidad de la educación de la población Lamarinina. | A.E.T.6.1: Mejorar los logros de aprendizaje de los estudiantes de las II.EE. de gestión pública. A.E.T.6.2: Mejorar la alimentación escolar en la provincia. | 42 | 39.8 | 37.5 | 35.3 | 33 | 30.8 | 28.5 | 26.3 | 24 | 21.8 | 19.5 | 17.3 | 15 |
| | | 23 | 22.3 | 21.7 | 21 | 20.3 | 19.7 | 19 | 18.3 | 17.7 | 17 | 16.3 | 15.7 | 15 |
| | | 0 | 2.5 | 5 | 7.5 | 10 | 12.5 | 15 | 17.5 | 20 | 22.5 | 25 | 27.5 | 30 |
| | | 40.8 | 41.7 | 42.7 | 43.6 | 44.5 | 45.5 | 46.4 | 47.3 | 48.3 | 49.2 | 50.1 | 51.1 | 52 |
| | | 31.4 | 32.4 | 33.3 | 34.3 | 35.3 | 36.2 | 37.2 | 38.2 | 39.1 | 40.1 | 41.1 | 42 | 43 |
| | | 50 | 54.2 | 58.3 | 62.5 | 66.7 | 70.8 | 75 | 79.2 | 83.3 | 87.5 | 91.7 | 95.8 | 100 |



CPC. G. Cero Pérez Arce
MAT: 017-1310
RUC: 1072710412

| | | | | | | | | | | | | | | | | |
|--|--|--|------|------|------|------|------|------|------|------|------|------|------|------|------|-----|
| <p>O.E.T.7: Orientar las condiciones que aseguren la equidad de género entre el varón y la mujer la marina.</p> <p>O.E.T.8: Reducir los índices de inseguridad de la población.</p> <p>Fuente: Elaborado por equipo técnico de planeamiento del PDLC.</p> | <p>A.E.T.6.3: Incrementar el número de personas que practican actividades físicas, deportivas y recreativas en la provincia.</p> | % de población que practica la actividad deportiva. (2018) | 30 | 31 | 32 | 33 | 34 | 35 | 36 | 37 | 38 | 39 | 40 | 41 | 42 | |
| | <p>A.E.T.7.1: Reducir la brecha de la desigualdad entre varón y la mujer.</p> | Índice de Desigualdad de Género IDG | 0.53 | 0.51 | 0.49 | 0.47 | 0.45 | 0.43 | 0.41 | 0.39 | 0.37 | 0.35 | 0.33 | 0.31 | 0.29 | |
| | <p>A.E.T.7.2: Institucionalizar la protección de los derechos del niño adolescente y la Juventud en la provincia La Mar.</p> | % de niños, adolescentes y jóvenes con derechos protegidos. | 0 | 20 | 40 | 60 | 80 | 100 | | | | | | | | 100 |
| | <p>A.E.T.7.3: Institucionalizar la protección de los derechos de las personas de tercera edad y con discapacidad en la provincia La Mar.</p> | % de población con discapacidad y de tercera edad con derechos protegidos. | 0 | | | | | | | | | 20 | 40 | 60 | 80 | 100 |
| | <p>A.E.T.8.1: Implementar la política local de seguridad ciudadana.</p> | Índice de percepción de la delincuencia e inseguridad ciudadana | 0.2 | 0.19 | 0.18 | 0.17 | 0.16 | 0.15 | 0.14 | 0.13 | 0.12 | 0.11 | 0.1 | 0.09 | 0.08 | |




CPC Sr. Cetto Pérez Arce
 MAT. 017-1310
 RUC. 10287604133

6.- Ruta Estratégica.

Cuadro N° 06: Ruta Estratégica

| O.E.T. | A.E.T. | 2019 | 2020 | 2021 | 2022 | 2023 | 2024 | 2025 | 2026 | 2027 | 2028 | 2029 | 2030 |
|---|---|------|------|------|------|------|------|------|------|------|------|------|------|
| O.E.T.1: Mejorar la calidad ambiental en el territorio de la Provincia de La Mar. | A.E.T.1.1: Gestionar integralmente los recursos naturales (Agua, Suelo, Flora y Fauna) en la provincia. | | | | | | | | | | | | ↑ |
| | A.E.T.1.2: Gestionar integralmente los Residuos Sólidos urbanos y rurales en la provincia. | | | | | | | | | | | | ↑ |
| | A.E.T.1.3: Gestionar los riesgos y desastres en la provincia. | | | | | | | | | | | | ↑ |
| O.E.T.1: Incrementar la competitividad local de las principales cadenas productiva. | A.E.T.2.1: Implementar sistemas de riego tecnificado en la provincia. | | | | | | | | | | | | ↑ |
| | A.E.T.2.2: Asistir técnicamente a los agricultores, ganaderos y acuicultores. | | | | | | | | | | | | ↑ |
| | A.E.T.2.3: Incrementar la dinámica turística en la provincia de La Mar. | | | | | | | | | | | | ↑ |
| O.E.T.3: Transparentar la gestión pública en el territorio de la provincia de La Mar. | A.E.T.3.1: Reducir los índices de percepción de la corrupción en la provincia. | | | | | | | | | | | | ↑ |
| | A.E.T.3.2: Implementar el sistema de evaluación y monitoreo post proyecto en el territorio. | | | | | | | | | | | | ↑ |
| | A.E.T.3.3: Implementar el sistema de rendición cuenta por resultados en el territorio. | | | | | | | | | | | | ↑ |
| O.E.T.4: Construir la infraestructura de transporte terrestre y tecnológico en el territorio de la provincia de La Mar. | A.E.T.4.1: Construir la infraestructura vial en la provincia. | | | | | | | | | | | | ↑ |
| | A.E.T.4.2: Implementar el Plan de Desarrollo Urbano en la Provincia. | | | | | | | | | | | | ↑ |
| | A.E.T.4.3: Instalar el paquete de la Tecnología Información y Comunicación TIC en la Provincia. | | | | | | | | | | | | ↑ |
| O.E.T.5: Mejorar la calidad de la salud de la población Lamarinata. | A.E.T.5.1: Mejorar los servicios de saneamiento básico de la población | | | | | | | | | | | | ↑ |
| | A.E.T.5.2: Mejorar el estado nutricional de niños menores de 5 años. | | | | | | | | | | | | ↑ |
| | A.E.T.5.3: Empoderar los hábitos saludables en la población. | | | | | | | | | | | | ↑ |



GPA
 Gerencia Municipal de Planificación y Presupuesto
 CPC. Gerente Pérez Arce
 NIAT. 017-1310
 RUC. 10287104133

| | | |
|--|---|--|
| <p>O.E.T.6: Mejorar la calidad de la educación de la población marina.</p> | <p>A.E.T.6.1: Mejorar los logros de aprendizaje de los estudiantes de las II.EE. de gestión pública.</p> | |
| | <p>A.E.T.6.2: Mejorar la alimentación escolar en la provincia.</p> | |
| | <p>A.E.T.6.3: Incrementar el número de personas que practican actividades físicas, deportivas y recreativas en la provincia.</p> | |
| <p>O.E.T.7: Orientar las condiciones que aseguren la equidad de género entre el varón y la mujer la marina.</p> | <p>A.E.T.7.1: Reducir la brecha de la desigualdad entre varón y la mujer.</p> | |
| | <p>A.E.T.7.2: Institucionalizar la protección de los derechos del niño adolescente y la Juventud en la provincia La Mar.</p> | |
| | <p>A.E.T.7.3: Institucionalizar la protección de los derechos de las personas de tercera edad y con discapacidad en la provincia La Mar.</p> | |
| <p>O.E.T.8: Reducir los índices de inseguridad de la población.</p> | <p>A.E.T.8.1: Implementar la política local de seguridad ciudadana.</p> | |

Fuente: Elaborado por equipo técnico de planeamiento del PDLC.



GPA

CPC Gerardo Pérez Arce
 MAT. 017-1310
 RUC. 10287104133

8. Anexos: Caracterización del Territorio

I Modelo Conceptual. Viene a ser la identificación, presentación ordenada y descripción de los sistemas que conforman el territorio, y está constituido por 6 sistemas de nivel (1) y 17 sub sistemas de nivel (2) y 16 Sub sistemas de nivel (3)

1. Sistema Poblacional. Referida sobre crecimiento poblacional, población vulnerable, equidad de género, desarrollo humano, transparencia de la gestión pública y seguridad ciudadana.

2. Sistema Relacional. Versa sobre la conectividad física (vial) y tecnológica; desarrollo urbano y rural, tecnología información y Comunicación TIC (Tv, radio, teléfono, celulares e internet)

3. Sistema Equipa/mental. Salud, saneamiento básico, nutrición infantil (anemia y desnutrición); educación, logros de aprendizaje (comprensión lectora y matemáticas), alimentación escolar y deporte (todas las disciplinas).

4. Sistema Ambiental. Toca sobre la gestión integral de recursos naturales (agua, suelo, flora, fauna minería); gestión de residuos sólidos y riesgos y desastres.

5. Sistema Productivo. Principalmente aborda sobre el sistema de riego tradicional y tecnificado, la competitividad local, las actividades económicas como agricultura, ganadería, acuicultura, emprendimiento.

Sistema Patrimonial. Referente a tema turístico, restos arqueológicos, costumbres, idiomas; servicios públicos con enfoque turístico (transporte, hospedaje, restaurante y seguridad) además; articulación del corredor turístico provincial.

Cuadro N°07: Sistema Local

| N° | Sistema nivel: 1 | Sub Sistema Nivel: 2 | Sub Sistema nivel: 3 |
|----|-----------------------|---------------------------|---|
| 1 | Sistema Poblacional | Crecimiento Poblacional | Mujer, niños, adolescentes, jóvenes, personas de tercera edad y con discapacidad. |
| | | Desarrollo Humano | Índice de Desarrollo Humano – IDH. |
| | | Equidad de género | Violencia, participación económica y analfabetismo de la mujer. |
| | | Gestión pública | Corrupción en la función pública |
| | | Seguridad ciudadana | Seguridad urbana y rural |
| 2 | Sistema Relacional | Infraestructura vial | Infraestructura vial asfaltada |
| | | Desarrollo urbano y rural | |
| | | Electricidad | |
| | | TIC | TV, radio, teléfono, celular, internet. |
| 3 | Sistema Equipa/mental | Salud | Saneamiento básico (agua segura), nutrición (anemia y nutrición) |
| | | Educación | Logros de aprendizaje (comprensión lectora y matemática) |
| | | | Alimentación escolar (Qali Warma), |
| | | | Deporte. |
| | | | Seguridad ciudadana |
| 4 | Sistema Ambiental | Recursos naturales | Agua, suelo, flora y fauna, minería |
| | | Residuos sólidos | Residuos sólidos urbanos y rurales. |
| | | Riesgos y desastres | |
| | | IDA | |
| 5 | Sistema productivo | Sistema de riego | Riego tradicional y tecnificado |
| | | Actividades económicas | Agricultura, ganadería, acuicultura, forestación y emprendimientos. |
| | | Competitividad | Competitividad local |
| 6 | Sistema Patrimonial | Turismo | Fiestas tradicionales |
| | | | Potencialidades turísticas |

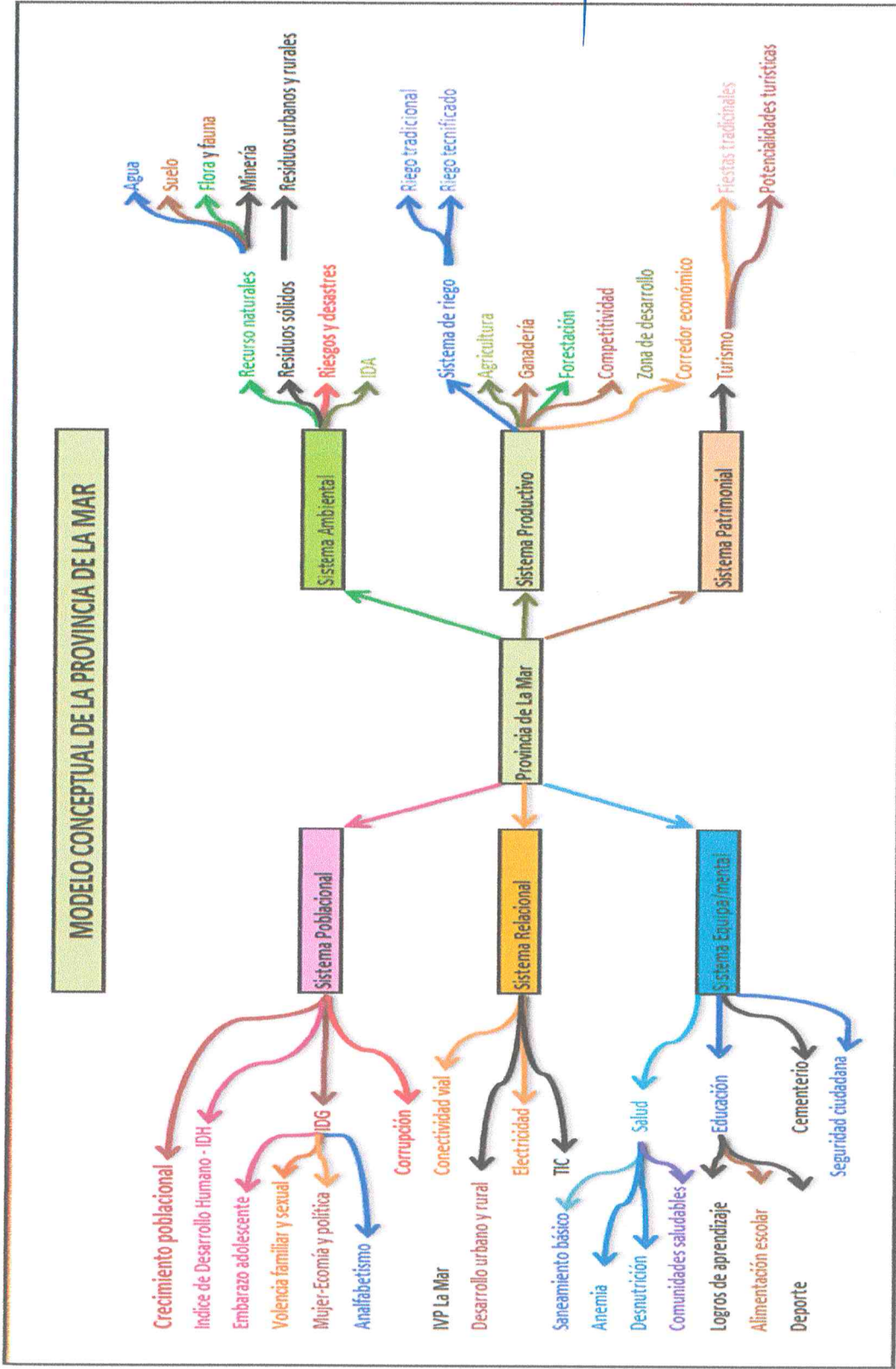
Fuente: Elaborado por el equipo técnico de Planeamiento del PDLC.

Cuadro N°08: Glosario de Términos.

| | Términos | Concepto |
|----|--|---|
| 1 | Desarrollo Humano | Indicador de calidad de vida que se basa en tres dimensiones: esperanza de vida, logros en educación y control sobre los recursos necesarios para un nivel de vida digno. Lo mide el PNUD. Derechos del niño adolescente y juventud |
| 2 | Equidad de Género | Expresan las diferencias en oportunidades, acceso, control y uso de los recursos, entre mujeres y hombres, debido a prácticas discriminatorias que forman parte de la cultura provincial. |
| 3 | Políticas Públicas | Es el control institucional y social de la gestión pública, modernización del estado y crisis económico-financiera, social y político –institucional. |
| 4 | Gestión Pública | La gestión pública se define como un conjunto de acciones mediante las cuales las entidades tienden al logro de sus fines, objetivos y metas, los que están enmarcados por las políticas gubernamentales. En consecuencia, está configurada por los espacios institucionales y los procesos a través de los cuales el Estado diseña e implementa políticas, suministra bienes y servicios y aplica regulaciones para cumplir con sus funciones. |
| 5 | Transparencia | La información relativa a la gestión de las instituciones públicas es confiable, accesible y oportuna; y los servidores públicos rinden cuenta de la gestión que ejecutan. |
| 6 | Centros Poblados | Son municipios rurales, se rigen conforme a la Ley Orgánica de Municipalidades Art. 128-135, creadas y facultades delegadas por las municipalidades provinciales. |
| 7 | Seguridad Ciudadana | La Seguridad Ciudadana es una situación social, donde predomina la sensación de confianza, entendiéndose como ausencia de riesgos y daños a la integridad física y psicológica, donde el Estado debe garantizar la vida, la libertad y el patrimonio ciudadano. |
| 8 | Conectividad Física y Tecnológica | Articulación vial terrestre, distrital, centros poblados, comunidades; además las redes eléctricas y medios de comunicación Tecnología Información y Comunicación TIC (TV, radio, teléfonos, celulares e internet). |
| 9 | Gestión Ambiental | Relacionados con los objetivos de la política ambiental local a alcanzar, aborda principalmente gestión integral de residuos sólidos rural urbano, gestión recursos naturales (hídrica, suelo, flora y fauna) y gestión de riesgos y desastres. |
| 10 | Gestión de Riesgo y Desastres | Es la prevención, reducción y control de los factores de riesgo de desastres naturales o provocados en la sociedad. Es el proceso en el cual los actores locales logran reducir el nivel de riesgos, establecer las condiciones para que esa reducción sea sostenible y plenamente integrada a los procesos de desarrollo en el territorio. |
| 11 | Competitividad local | Nivel de producción y productividad de los emprendedores en el territorio, principalmente las actividades de la agricultura, ganadería, acuicultura. |
| 12 | Producción Agropecuaria | Producción y productividad en la actividad de la agricultura y ganadería. |
| 14 | Turismo | El turismo comprende las actividades que realizan las personas durante sus viajes y estancias en lugares distintos al de su residencia habitual con fines de ocio, negocios, estudio, entre otros. |
| 14 | Salud | Está referido a la situación de la salud de la población, como resultado de la calidad de alimentación, estilos de vida, conocimientos, servicios básicos en las viviendas y la disponibilidad de los servicios de salud públicos y privados. |
| 15 | Educación | Los servicios de educación en sus diferentes niveles y modalidades que brindan el sector público y privado a la población local; en caso de estudiantes los resultados se expresa en los logros de aprendizaje. |
| 16 | Saneamiento Básico | Servicio de agua potable y alcantarillado instalado en las viviendas urbanas y rurales. |

Fuente: Elaborado por el equipo técnico de Planeamiento del PDLC.

Gráfico N°03: Modelo Conceptual de la Provincia de La Mar



Fuente: Elaborado por el equipo técnico de Planeamiento del PDL.



I caracterización del Territorio

En el marco del concepto de territorio analizamos los 06 sistemas: Poblacional, relacional, equipa/mental, ambiental, productivo y patrimonial; es decir los procesos sociales, económicos, ambientales y políticos que experimenta históricamente el territorio.

1. Sistema Poblacional

La provincia de La Mar cuenta con densidad poblacional de 20 habitantes /Km2, en un territorio total de 4392.00 Km2; cuenta con una población estimada al 2016 con 88,744 habitantes; población rural representa 59% y urbana 41%; la población joven de 0-19 años reporte 50.37%, adulta de 20-59 años 22.62% y la de tercera edad de 60 a más años 7.03%; una población con discapacidad 114 habitantes; población electoral de 18 años a más 52,846 habitantes.

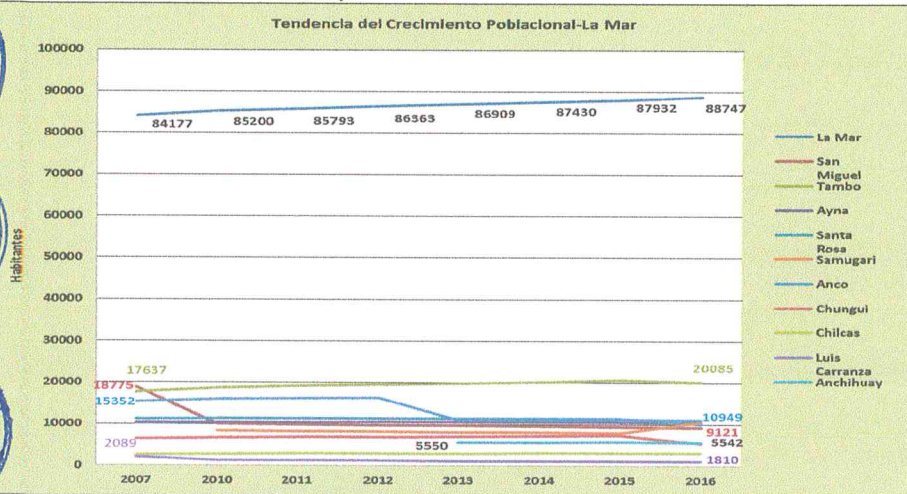
El IDH Local = 0.34 (referencia regional); el IDG = 0.53 (referencia regional), tasa de analfabetismo femenino 15.3%, violencia familiar infantil promedio por año 164 casos, tendencia de la participación económica de la mujer en crecimiento adverso al del varón.

La incidencia de la pobreza total provincial es de 45% y pobreza extrema de 20.4%; la intervención de los programas sociales en el territorio por señalar CUNA MÁS, QALI WARMA, JUNTOS, FONCODES, FONIE y PVL que es de competencia local que atiende a 1081 beneficiarios.

1.1. Tendencia Poblacional Provincial y Distritales. La población entre 1961 a 1981 ha crecido a una tasa promedio por encima de 2%; entre 1993 a 2007 a 1.5%; de 1981 a 1993 muestra un decrecimiento en -0.5%; efectos la migración por la violencia socio política.

Los distritos más poblados a nivel del territorio son San Miguel y Tambo con 18775 y 17,637 habitantes; los menos poblados Chilcas, Luis Carranza y Oroncco con 2,617; 2,089 y 1810 habitantes; siendo año base 2007 y las proyecciones hasta 2016, a nivel provincial hay un ligero crecimiento (84,177 – 88,747) con una tasa promedio de 1.023% anual; a nivel distrital San Miguel sufre una fuerte disminución de 18,775 a 9,121, por la creación de nuevo Distrito Samugari con 8,354 habitantes; Tambo evidencia un crecimiento considerable de 17,637 a 20,085 habitantes; Ayna nota un crecimiento de 1,0196 a 1,0347 habitantes; Santa Rosa reporta una disminución de 11,200 a 10,032 habitantes; Samugari es un distrito joven con crecimiento moderado desde su creación con 8,354 a 1,0459 habitantes; Anco también soporta una disminución, como consecuencia de la creación de nuevo distrito Anchihuay; Chungui ha disminuido por la creación del nuevo distrito Oroncco; Chilcas creció de 2617 a 3009 habitantes, mientras Luis Carranza disminuyó de 2,089 a 1,040 habitantes (Gráfico N°04).

Gráfico N°04: Tendencia del crecimiento poblacional.



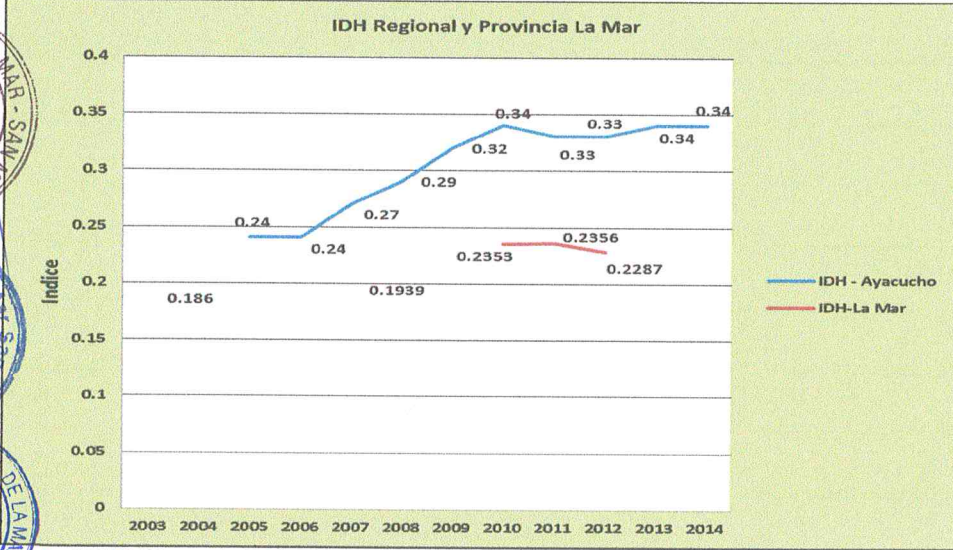
Fuente: Elaborado por equipo técnico de planeamiento del PDL.



1.2. Índice de Desarrollo Humano-IDH:

En los últimos 10 años se observa un lento crecimiento del IDH regional, como resultado de la mejora de los servicios de salud, educación y nivel de empleo. Actualmente el IDH es 0.34, ocupando el penúltimo lugar en el ranking nacional; teniendo como referencia Lima es de 0.7, Sin embargo este ritmo de crecimiento no es suficiente para generar cambios sustanciales en la sociedad (Prospectiva Regional-2030). Mientras la provincia muestra en el año 2012 IDH= 0.2287, ubicándose debajo de la regional 0.34 y nacional 0.51 (Ver gráfico N°05)

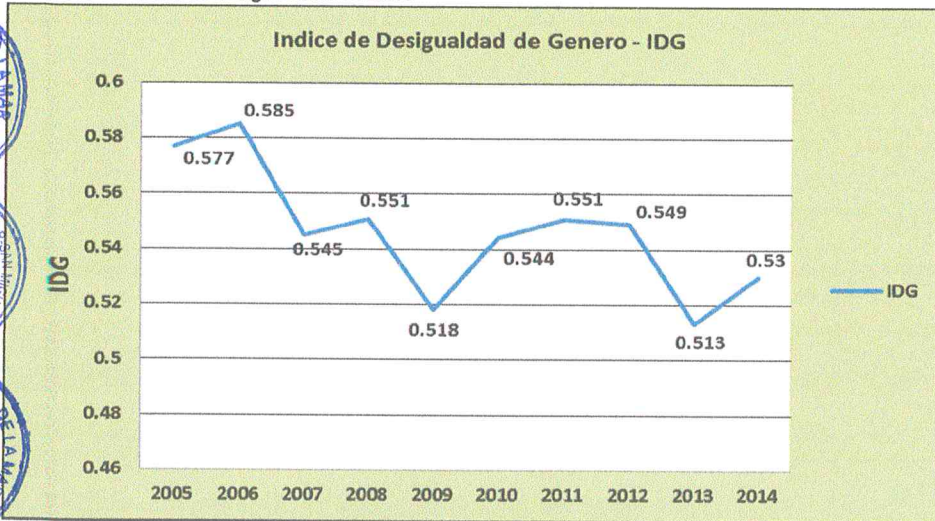
Grafico N°05: IDH La Mar.



Fuente: PNUD Informe de IDH Perú 2013

1.3. Índice de Desigualdad de Género – IDG. En la región se encuentra en un nivel alto y presenta un lento decrecimiento; según PNUD este indicador sustenta 3 dimensiones: Salud reproductiva, empoderamiento y participación de la mujer en el mercado laboral. El valor fluctúa entre 1.0 representa extrema desigualdad y 0 perfecta igualdad. (Ver gráfico N°06)

Gráfico N°06: Índice de Desigualdad de Género

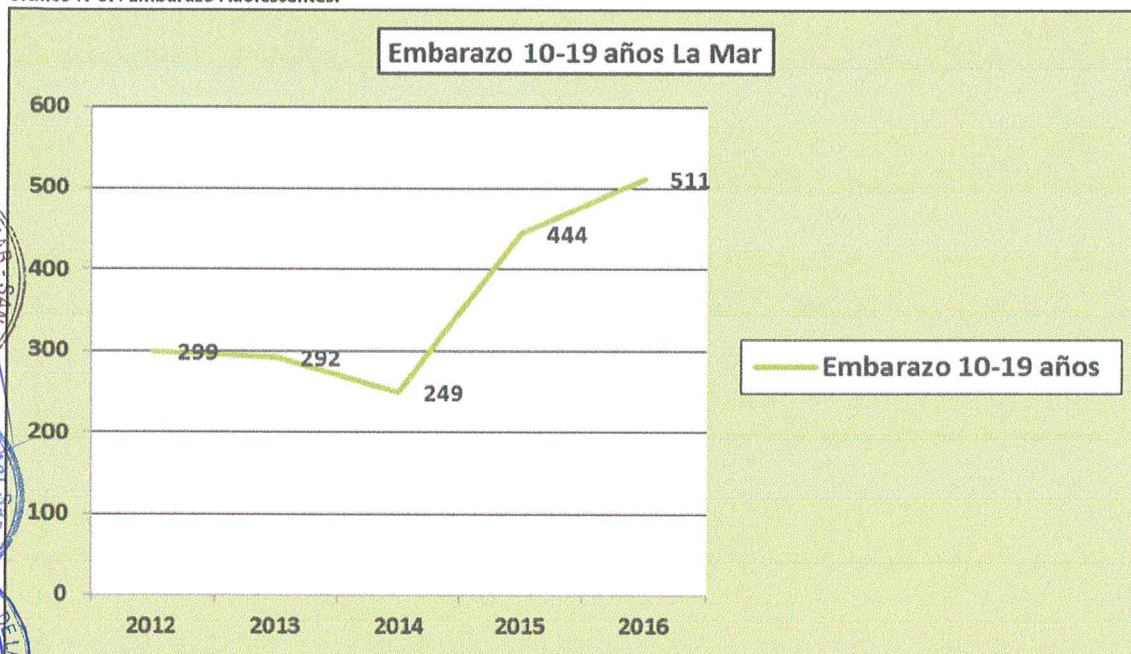


Fuente: Elaborado por equipo técnico de planeamiento del PDLC



1.3.1. Embarazo Adolescentes. A nivel del territorio en crecimiento en una población femenina de 10-19 años. (Ver gráfico N°07)

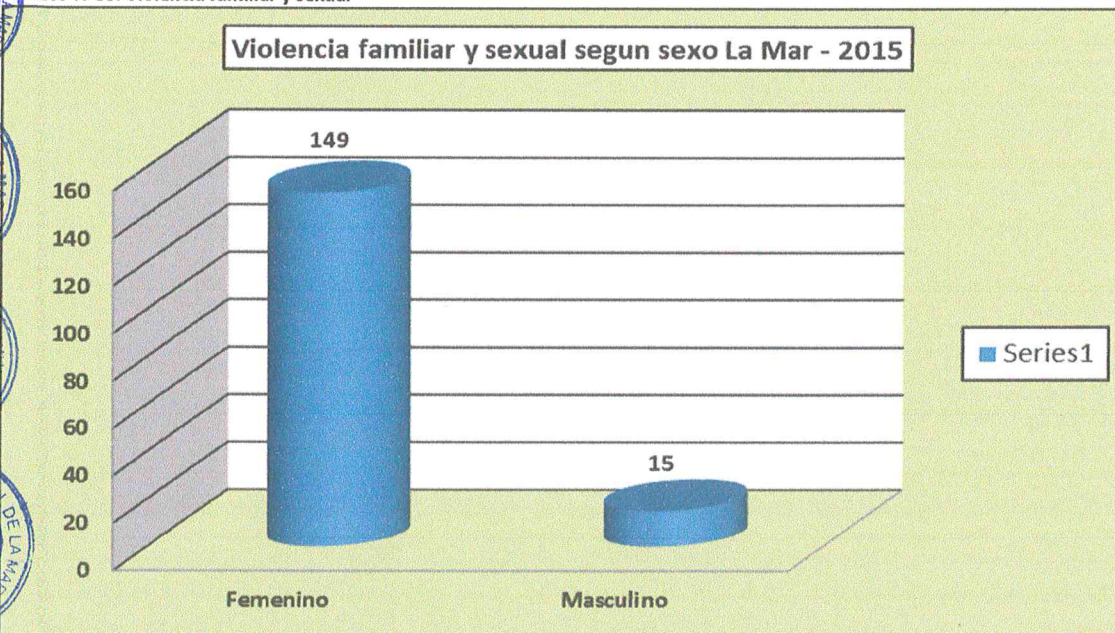
Gráfico N°07: Embarazo Adolescentes.



Fuente: DIRESA Ayacucho 2016

1.3.2. Violencia Familiar y Sexual. Según el CEM- San Miguel en el año 2015 reporta 164 casos de violencia; 149 mujeres y 15 hombres. (Ver gráfico N° 08)

Gráfico N°08: Violencia familiar y sexual

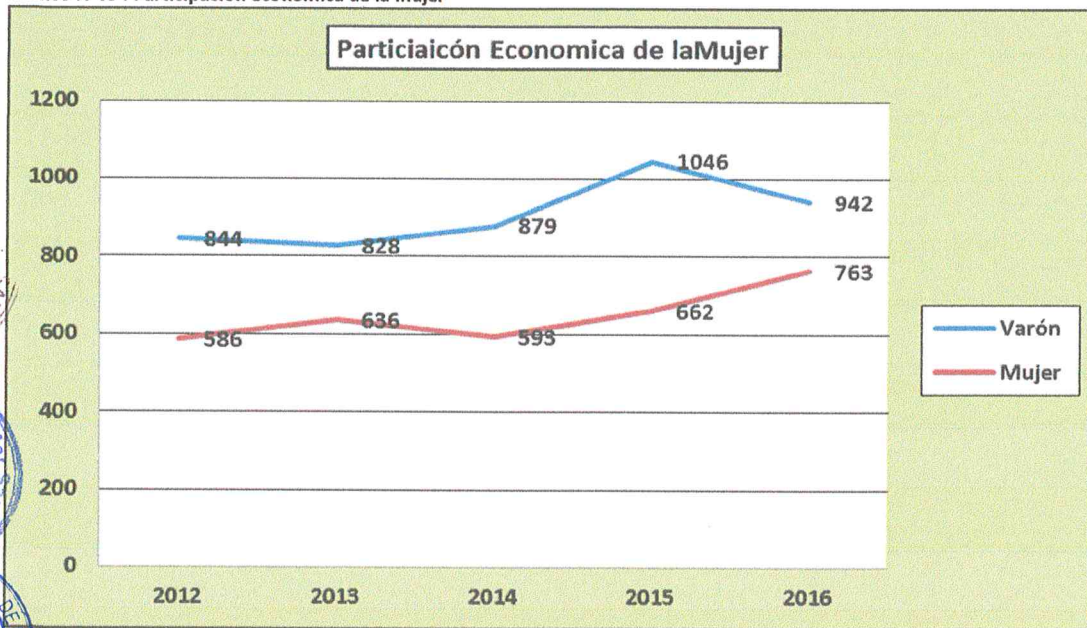


Fuente:CEM –San Miguel-2015.



1.3.3. Participación Económica y Política de la Mujer. Es evidente la mayor participación del varón que la mujer en la actividad económica, pero mantiene una tendencia en crecimiento en caso de la mujer. (Ver grafico N°09)

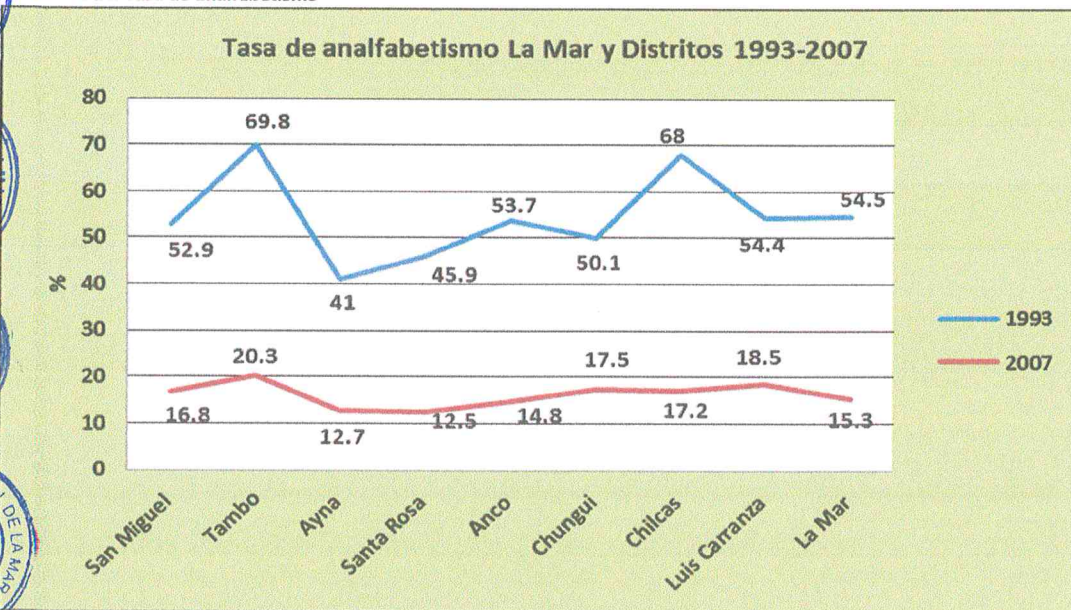
Grafico N°09 : Participación económica de la mujer



Fuente: PLIG La Mar 2016-2021

1.3.4. Analfabetismo Femenino: La tasa de analfabetismo femenino global provincial ha reducido en 5.5%; Tambo es el distrito con mayor tasa de analfabetismo con 20.3% y Santa Rosa con menor tasa 12.5%. (Ver grafico N°10)

Grafico N°10: Tasa de analfabetismo



Fuente: Elaborado por equipo técnico de planeamiento del PDLC.



2. Sistema Relacional.

2.1: Acceso Vial Terrestre: Los accesos por vía terrestre son los caminos vecinales, departamentales y nacionales hacia los 10 distritos de la Provincia y caminos de herradura al distrito de Orocco.

En los últimos años se ha mejorado las carreteras a nivel se asfalto Quinua- San Francisco, pero aún falta la culminación los tramos Machente- Limonchayoc - Rosario, un estimado de 20 KM lineales; los tramos: Ayna - Santa Rosa - Samugari y San Miguel – Chiquintirca fueron mejorados a nivel de asfalto económico y otros tramos de trocha a afirmado, gracias a la participación de gobiernos locales y el mantenimiento rutinario del IVP provincial; cabe señala el Plan vial Provincial a la fecha esta desactualizado.

Eje vial 1. Corredor económico importante de articulación de las Zonas del VRAE y Sierra de la provincia de La Mar, flujo estimado de 32,400 pasajeros mensuales en crecimiento (Ver cuadro N°09)

Cuadro N°09: Tramos viales.

| Ruta 1 | Distancia | Tipo de Superficie de Rodadura KM | | | | Camino |
|---|-----------|-----------------------------------|----------|-------------|--------|----------|
| | | Asfaltado | Afirmado | Sin Afirmar | Trocha | |
| Ayacucho-Quinua | 35 KMS. | | | | | Nacional |
| Quinua-Tambo | 49 KMS. | | | | | Nacional |
| Tambo-San Francisco | 102 KMS. | 82 | 20 | | | Nacional |
| San Francisco-Santa Rosa | 22 KMS. | Bicapa | | | | Nacional |
| Santa Rosa-Monterrico | 51 KMS. | Bicapa | | | | Nacional |
| Monterrico-Unión Progreso (San Antonio) | 13 KMS. | | | | | Nacional |
| Lechemayo – Cuculipampa. | 05 KMS. | | | | | Nacional |
| Lechemayo – Quillabamba | 04 KMS. | | | | | Nacional |
| Porvenir – Patahuasi | 14 KMS. | | | | | Vecinal |
| Cajadela – Rosario – San Vicente | 13 KMS. | | | | | Vecinal |
| Arwimayo – Naranjal | 05 KMS. | | | | | Vecinal |
| Cajadela – Miraflores – Puerto Asunción | 20 KMS. | | | | | Vecinal |
| Isoqasa – Cerro de Oro | 03 KMS. | | | | | Vecinal |

Fuente: IVP La Mar-2018

Eje Vial 2. Es el segundo corredor económico importante, tomó importancia principalmente con la ejecución del Proyecto Gas de CAMISEA, obras públicas por los Gobiernos Locales y el mejoramiento de la calidad vial con flujo de 17,000 pasajeros mensuales en crecimiento (Ver cuadro N°10)

Cuadro N°10: Tramos viales.

| RUTA 2 | Distancia | Tipo de Superficie de Rodadura KM | | | | Camino |
|-------------------------------------|-----------|-----------------------------------|----------|-------------|--------|---------------|
| | | Asfaltado | Afirmado | Sin Afirmar | Trocha | |
| Aya cucho – Quinua | 35 | 35 | | | | Nacional |
| Quinua – San Miguel | 60 | 40 | 20 | | | Nacional |
| San Miguel – Chiquintirca | 85 | Bicapa | | | | Nacional |
| Chiquintirca – San Antonio | 53 | | 53 | | | Nacional |
| San Miguel – Chilcas | 35 | Bicapa | | | | Departamental |
| Chilcas – Pampas | 20 | | | | | Vecinal |
| Pacobamba – Chungui | 45 | | | | | Departamental |
| Chungui - Qotopuio | 55 | | | | | Vecinal |
| Qotopuio - Chupón(Orocco) | 12 | | | | | Vecinal |
| Chungui – Rumichaca | 8 | | | 8 | | Vecinal |
| Alhualhua – Anyay | 12 | | | | | Vecinal |
| Ancihuyay- Union Progreso-Lechemayo | 89 | | | | | Nacional |

Fuente: IVP La Mar-2018.

Eje vial 3: Es otro tramo alterno Ayacucho-Acocro (Acos Vinchos)- Chilcas- Luis Carranza, fluyen 2,500 personas por mes, también en crecimiento (Ver cuadro N°11)

Cuadro N°11: Tramos viales.

| Ruta 3 | Distancia | Tipo de Superficie de Rodadura KM | | | | Camino |
|---------------------|-----------|-----------------------------------|----------|-------------|--------|---------------|
| | | Asfaltado | Afirmado | Sin Afirmar | Trocha | |
| ACOSVINCHOS-CHILCAS | 35 KMS. | | | | | Departamental |
| CHILCAS-PAMPAS | 20 KMS. | | | | | Vecinal |
| AYACUCHO-ACOCRO | 40 KMS. | 40 | | | | Vecinal |
| ACOCRO-CHILCAS | 45 KMS. | | | | | Vecinal |

Fuente: IVP La Mar.

2.2. Red Vial -IVP La Mar: La provincia de La Mar se conecta vialmente con la ciudad de Huamanga, a través de la carretera nacional PE-28B, que pasa los distritos de Quinua y Tambo, llega a San Francisco capital del Distrito Ayna, luego se distribuyen rutas AY-102 y AY-101.

Cuadro N°12: Red Vial

| Tipo de Red Vial | N° de Rutas | Longitud (KM) | Tipo de Superficie de Rodadura (KM) | | | | % |
|------------------|-------------|----------------|-------------------------------------|---------------|--------------|---------------|--------|
| | | | Asfaltado | Afirmado | Sin Afirmar | Trocha | |
| Nacional | 1 | 179.60 | 159.60 | 20.00 | | | 14.45% |
| Departamental | 2 | 301.17 | | 278.04 | 23.13 | | 24.22% |
| Vecinal | 91 | 762.49 | | 262.68 | 52.57 | 447.24 | 61.33% |
| Registrada | 7 | 121.33 | | 86.18 | | 35.15 | 9.76% |
| No registrada | 84 | 641.16 | | 176.50 | 52.57 | 412.08 | 51.57% |
| Total | 94 | 1243.26 | 159.60 | 560.72 | 75.70 | 447.24 | |
| | | 100.00% | 12.84% | 45.04% | 6.09% | 35.97% | |

Fuente: DRTC- Ayacucho-IVP La Mar.

Cuadro N°13: Clasificador de Rutas:

| N° | Tramo | Longitud | Superficie de Rodadura (KM) | | | | |
|----|--|---|-----------------------------|----------|-------------|--------|---------|
| | | | Asfaltado | Afirmado | Sin Afirmar | Trocha | |
| | Desde | Hasta | | | | | |
| | Red Vial Provincial: (1)+(2)+(3) | | 1243.256 | 00.00 | 720.324 | 75.695 | 447.237 |
| | | | | 0.00% | 57.94% | 6.09% | 35.97% |
| | (1) Red Vial Nacional Recorrido GPS | | 179.600 | 0.000 | 179.600 | 0.000 | 0.000 |
| 1 | PE-28B | Emp. PE-28B Pacaycasa San Francisco Ayna | 179.600 | 159.60 | 20.00 | | |
| | (2) Red Vial Departamental Recorrido GPS | | 301.167 | 0.000 | 278.042 | 23.125 | |
| 1 | AY-102 | Emp. PE-28B(Tambo) Chungui- CCanchi | 163.067 | | 139.942 | 23.125 | |
| 2 | AY-101 | Emp. AY-100(DV. Pacobamba) Chiquintirca-Santa Rosa-San Francisco. | 138.100 | | 138.100 | | |
| | (3) Red Vial Vecinal Total | | 762.489 | 0.000 | 262.68.682 | 52.570 | 447.237 |
| | (3.1) Red Vial Vecinal Registrada | | 121.333 | 0.000 | 86.179 | 0.000 | 35.154 |
| 1 | AY-513 | Emp. AY-102(Dv. Chilcas) Pampas | 30.387 | | 30.387 | | |
| 2 | AY-512 | Emp. AY-513(Dv. Esccana) Chillihua | 34.974 | | 34.974 | | |
| 3 | AY-511 | Emp. PE-28B-Acco Polanco | 6.941 | | | | 6.941 |
| 4 | AY-517 | Emp. PE-28B (San Pedro) Pucayacu | 1.000 | | | | 1.000 |
| 5 | AY-518 | Emp. PE-28B(Osno) Emp. AY-102(Ccetra) | 14.000 | | 14.000 | | |
| 6 | AY-520 | Emp. AY-102(Div. Chilcas) Emp. AY-102(Millpo) | 6.600 | | | | 6.600 |
| 7 | AY-521 | Emp. AY-102(Dv. Llaus) Emp. AY-102(DV. San Miguel) | 6.818 | | 6.818 | | |

"Plan de Desarrollo Local Concertado de la Provincia de La Mar 2018-2030"

| | | | | | | | | |
|----|--------|------------------------------------|--------------------------------|---------|--------|---------|--------|---------|
| 8 | AY-522 | Emp.AY-102(Div. Challhuas) | Challhuas | 6.600 | | | | 6.600 |
| 9 | AY-524 | Emp.PE-28B | Limite PRV.Huanta(Uchuraccay) | 11.013 | | | | 11.013 |
| 10 | AY-525 | Emp.PE-208B (DV. Mahuayura | Tincuy | 3.000 | | | | 3.000 |
| | | 3.2 Red Vial Vecinal no Registrada | | 641.156 | 0.000 | 176.503 | 52.570 | 412.083 |
| | | Ayna San Francisco | | | | | | |
| 1 | SF-R01 | Emp.PE-28B (Limonchayoc) | Puente San Carlos | 5.067 | 5.067 | | | |
| 2 | SF-R02 | Emp.PE-28B(San Francisco) | Santa Rosa | 18.87 | 18.870 | | | |
| 3 | SF-R03 | Emp.SF-R02(Dv. Guindamita) | Guindamita | 7.984 | 7.984 | | | 7.984 |
| 4 | SF-R04 | Emp.SF-R03 | Emp.SF-05 | 3.400 | 3.400 | | | 3.400 |
| 5 | SF-R05 | Emp.SF-R02 (Pasñato) | C.P. Arroyo Negro | 4.083 | | | | 4.083 |
| 6 | SF-R06 | Emp.PE-R02(Carmen Pampa) | Sol Naciente | 3.188 | | | | 3.188 |
| 7 | SF-R07 | Emp.PE-28B(Pampa Aurora) | Santa Rosa | 9.065 | | | | 9.065 |
| 8 | SF-R08 | Emp.PE-28B(Dv Santa Teresa) | Emp. SF-R07-Santa Teresa | 3.329 | | | | 3.329 |
| 9 | SF-R09 | Emp.PE-28B(Naranjal) | San Martin | 3.938 | | | | 3.938 |
| | | Anco | | | | | | |
| 1 | AN-R01 | Emp. AY-101 (Anchihuay) | Tixibamba | 39.795 | | 39.795 | | |
| | AN-R02 | Emp. AN-R01(Dv. Quillabamba | Quillabamba | 1.737 | | | 1.737 | |
| | AN-R03 | Emp AN-R08(Mejorada) | Emp. AN-R06 | 1.645 | | | 1.945 | |
| 4 | AN-R04 | Emp AN-R01(Porvenir) | Patahuasi | 12.428 | | | 12.428 | |
| 5 | AN-R05 | Emp AN-R06(Dv. Paltaypata) | Paltaypata | 1.675 | | | | 1.675 |
| 6 | AN-R06 | Emp AN-R01(Aqwimayo) | San Vicente | 23.855 | | | | 23.855 |
| 7 | AN-R07 | Emp AN-R08(Hayrapata) | Santa Rosa | 8.072 | | | 8.072 | |
| 8 | AN-R08 | Emp AY-101(Dv. Mejorada) | San Antonio | 16.268 | | 16.268 | | |
| 9 | AN-R09 | Emp AY-101(Isoccasa) | San José | 5.608 | | | | 5.608 |
| 10 | AN-R10 | Emp AN-R01(Dv.Matenimi) | Emp. AN- R01 | 6.247 | | | | 6.247 |
| 11 | AN-R11 | Emp AY-101(Iran) | Nain | 2.602 | | | 2.602 | |
| 12 | AN-R12 | Emp AN-R01(Agua Dulce) | Provenir | 2.585 | | | | 2.585 |
| 13 | AN-R13 | Emp AY-101(Huayahuara) | Emp. AY-102(Punquiccocha) | 7.896 | | | | 7.896 |
| 14 | AN-R14 | Emp AY-102(Pacobamba) | Oscocococha | 6.595 | | | | 6.595 |
| 15 | AN-R15 | Emp AY-102(Nuñuga) | Ccanchiccocha | 4.526 | | | | 4.528 |
| 16 | AN-R16 | Emp AY-102(Huallhua) | Anyay | 11.852 | | 11.852 | | |
| | | San Miguel | | | | | | |
| 1 | SM- | Emp. AY-102(Dv.Cochas | Cochas Altas | 29.529 | | 29.529 | | |



"Plan de Desarrollo Local Concertado de la Provincia de La Mar 2018-2030"

| | | | | | | | |
|----|---------|---------------------------------|--------------------------|--------|--|-------|--------|
| | R01 | Alta) | | | | | |
| 2 | SM-R02 | Emp. AY-102(Dv. Rocchas) | Rocchas | 1.54 | | | 1.540 |
| 3 | SM-R03 | Emp.SM-R01(Dv. Qatunrumi) | Qatunrumi | 2.012 | | | 2.012 |
| 4 | SM-R04 | Emp.SM-R-8(Dv. Capillapampa) | Capillapampa | 1.335 | | | 1.335 |
| 5 | SM-R05 | Emp.SM-R01(Dv. Chaca) | Cusay | 23.777 | | | 23.777 |
| 6 | SM-R06 | Emp.SM-R01(Dv.Saytahuaylla) | Emp.SM-R01 | 6.605 | | | 6.605 |
| 7 | SM-R07 | Emp.SM-R08(División Ccachitupa) | Qachitupa | 0.782 | | | 0.782 |
| 8 | SM-R08 | Emp.AY-521(División Pampahuasi) | Pampahuasi | 10.702 | | | 10.705 |
| 9 | SM-R09 | Emp.AY-102(División San Miguel) | Emp. AY-521 | 0.556 | | 0.558 | |
| 10 | SM-R010 | Emp.AY-102(Dv. Socos) | Socos | 8.511 | | 8.511 | |
| 11 | SM-R011 | Emp.AY-102(Dv. Chorrobamba) | Chorrobamba | 0.982 | | | 0.982 |
| 12 | SM-R012 | Emp.AY-513(Dv. Condoray) | Condoray | 4.553 | | | 4.553 |
| 13 | SM-R013 | Emp.AY-101(Sani) | Sani | 4.701 | | 4.701 | |
| 14 | SM-R014 | Emp.SM-R13(Dv.Jerusalén) | Jerusalén | 3.725 | | | 3.725 |
| 15 | SM-R015 | Emp.SM-R13(Sanabamba) | Unión Vista Alegre | 1.853 | | | 1.853 |
| 16 | SM-R016 | Emp.AY-101(Dv. Villa Rica) | Villa Rica | 4.214 | | 4.214 | |
| 17 | SM-R017 | Emp.SM-R19(Dv. Chontabamba) | Chontabamba | 1.268 | | 1.268 | |
| 18 | SM-R018 | Emp.AY-101(Dv. Caña Piriato) | Caña Piriato | 2.503 | | | 2.503 |
| 19 | SM-R019 | Emp.AY-101(Dv. Chaupimayo) | Chaupimayo | 6.525 | | 6.525 | |
| 20 | SM-R020 | Emp.AY-101(DV. Canal) | Iribamba | 11.533 | | | 11.533 |
| 21 | SM-R021 | Emp.AY. 101(Samugari) | Iribamaba SC | 11.339 | | | 11.339 |
| | | Santa Rosa | | | | | |
| 1 | SR-R01 | Emp.AY-101(Dv. Marintari) | San Luis Alta | 13.18 | | | 13.180 |
| 2 | SR-R02 | Emp.SR-R01(San Luis) | Morompiari | 1.932 | | 1932 | |
| 3 | SR-R03 | Emp.AY-101(Dv. Marintari) | Miraflores, Aguas Verdes | 7.931 | | | 7.931 |
| 4 | SR-R04 | Emp.SR-R02(Dv. Iribamba) | Iribamba | 1.956 | | | 1.956 |
| 5 | SR-R05 | Emp.AY-101(Dv.Samariba) | Samariba | 3.429 | | | 3.429 |
| 6 | SR-R06 | Emp.SR-R01(Dv. Nueva Jerusalén) | Nueva Jerusalén | 1.544 | | | 1.544 |
| 7 | SR-R07 | Emp.AY-101(Dv.San José) | San José | 11.998 | | | 11.998 |
| 8 | SR-R08 | Emp.SR-R01(Dv. Mozobamba) | Mozobamba | 1.4 | | | 1.400 |
| 9 | SR-R09 | Emp.SF_R02 Dv. San Juen de Oro) | San Juan de Oro | 7.189 | | | 7.189 |
| 10 | SR-R010 | Emp.SR-R03(Dv Pampa Miraflores) | Pampa Miraflores | 2.074 | | 2.074 | |
| 11 | SR-R011 | Emp.SF-R02 (DV. Luz Verde) | Luz Verde | 3.319 | | | 3.319 |



"Plan de Desarrollo Local Concertado de la Provincia de La Mar 2018-2030"

| | | | | | | | |
|----|---------|-----------------------------------|-----------------------------|--------|--|--------|--------|
| 12 | SR-R012 | Emp.SR-R03(Dv. San Pedro) | San Pedro | 5.896 | | | 5.896 |
| 13 | SR-R013 | Emp.SR-R07(Dv. Anteccasa | Anteccasa Alta | 1.859 | | | 1.859 |
| 14 | SR-R014 | Emp.SR-R078Dv. Ranramayo | Ranramayo | 1.729 | | | 1.729 |
| 15 | SR-R015 | Emp.Sr-R07(Dv. Chontabamba) | Chontabamba | 4.815 | | | 4.815 |
| 16 | SR-R016 | Emp.SR-R09(Dv. Encarnación) | Encarnación | 1.554 | | | 1.554 |
| 17 | SR-R017 | Emp.SR-R09(Dv. Ccahuasana) | Yanasacha | 2.083 | | | 2.083 |
| 18 | SR-R018 | Emp.AY-101(Dv. Comunpiari) | Comunpiari | 0.52 | | | 0.520 |
| | | Chungui | | | | | |
| 1 | CH-R01 | Emp. AY-102(Santa Rosa de Marcos) | Sonccopa | 20.662 | | | 20.662 |
| 2 | CH-R02 | Emp. AN-R01(Tixibamba) | Villa Vista | 7.664 | | 7.664 | |
| 3 | CH-R03 | Emp.AY-102(Dv. Qarin) | Anama | 18.74 | | | 18.74 |
| 4 | CH-R04 | Emp. AY-102(Dv.Rumichaca) | Rumichaca Pallcca | 15.036 | | | 15.036 |
| | | Tambo | | | | | |
| 1 | TM-R01 | Emp. AY-518(Dv. Usmay) | Yanta Yanta | 29.872 | | 29.872 | |
| 2 | TM-R02 | Emp. AY 518(Vicus) | Emp. TM-R01(Dv. Chacco) | 23.392 | | | 23.392 |
| | TM-R03 | Emp. TM-R02(Dv- Vicus Cucho) | AY-518(Vicus) | 3.092 | | | 3.092 |
| | TM-R04 | Emp. TM -R01(Dv. Patapata) | AY-518 | 4.946 | | | 4.946 |
| 5 | TM-R05 | Emp. AY-518(Dv. Santa Huaylla) | Santa Huaylla | 6.782 | | | 6.782 |
| 6 | TM-R06 | Emp. TM-r018Dv.Estera) | Estera. | 12.142 | | | 12.142 |
| 7 | TM-R07 | Emp. TM -R01(Dv.Huisca | Huisca | 8.915 | | | 8.915 |
| 8 | TM-R08 | Emp. PE-28B(Dv) | Emp. AY-102(Dv) | 1.644 | | 1.644 | |
| 9 | TM-R09 | Emp. PE-28B(Dv Huito) | Emp.PE-28B(Dv) | 5.072 | | 5.072 | |
| 10 | TM-R010 | Emp. PE-28B(Dv. Balcón) | Balcón Unión San Cristobal) | 12.625 | | | 12.625 |
| 11 | TM-R011 | Emp. PE-28B(Tanahuasi) | Tanahuaisi | 6.875 | | 6.875 | |
| | | Chilcas | | | | | |
| 1 | CHI-R01 | Emp.AY-512(Dv.Chilcas) | Amp.AY-513 | 4.402 | | | 4.402 |
| 2 | CHI-R01 | Emp. AY-512(Dv. Rumi Rumi) | Apucancha | 4.220 | | | 4.220 |
| 3 | CHI-R01 | Emp. AY-513(Dv. Joyama) | Joyama | 1.737 | | | 1.737 |
| | | Luis Carranza | | | | | |
| 1 | LC-R01 | Emp.AY-513(Dv) | Emp. AY-513 | 8.182 | | | 8.182 |
| | LC-R02 | Emp. AY-513(Dv. Acosvinchos) | Apucancha | 19.643 | | | 19.643 |

Fuente: Plan Vial Participativo de la Provincia de La Mar-2009

GPA
 CPC. Gerardo Pérez Arce
 MAT. 017-1310
 RUC: 10287104133

2.3. Desarrollo Urbano. En la provincia, el desarrollo urbano y rural no es planificado ni ordenado; como consecuencia de las organizaciones de rondas campesinas y autodefensas se asentaron unos pequeños pueblos que actualmente fueron re categorizados, en marco del proceso de la descentralización y la Ley Orgánica de las Municipalidades, creándose 53 Municipalidades de Centros Poblado; las mismas faltan fortalecer con infraestructuras, equipamiento y presupuesto, para el cumplimiento de sus funciones y competencias. (Ver cuadro N°14)

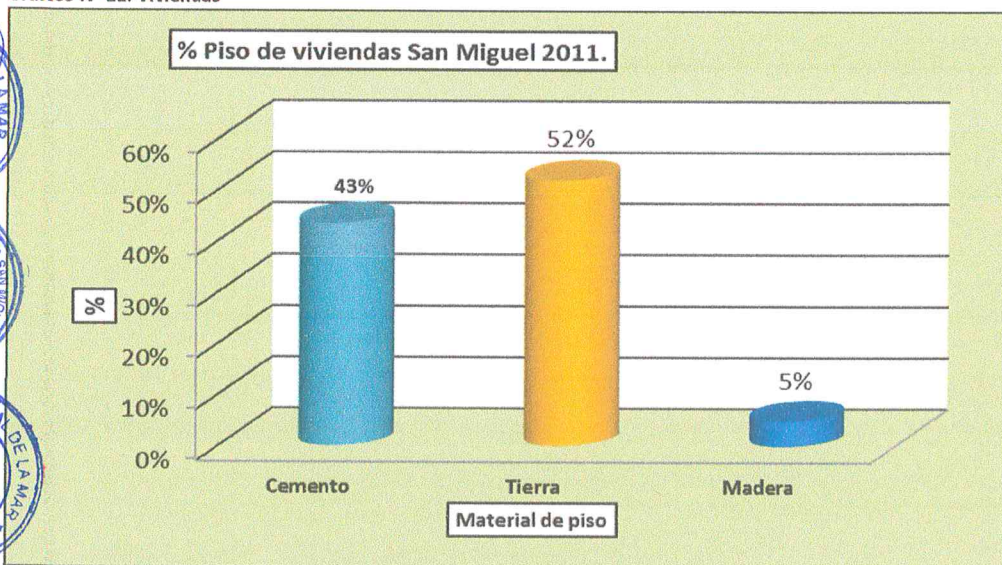
Cuadro N°14: Centros Poblados

| N° | Distrito | 53 | Centros Poblados |
|----|---------------|----|--|
| 1 | San Miguel | 06 | "Virgen de Cocharcas", "Ninabamba", "Patibamba", "Uras", "Pampa Hermosa", "Illaura", " |
| 2 | Tambo | 06 | " Valle Esmeralda de Huayao", "Qarhuapampa", "San Salvador de Osno", "Challhuamayo", "Vicus", "Acco", |
| 3 | Ayna | 06 | "Carmen Pampa", "Ecológico Unión Chirapa – Ahuaruchayoc" "San Martín de Porras", "Rosario", "Santa Cruz de Machente", "Limonchayoc", |
| 4 | Santa Rosa | 12 | "Pampa Miraflores", "Comunpiari", "Rinconada Baja" "San Agustín", "Unión Luisiana" "Cahuasana", "Chontacocha", "Simariva", " Patacocha", "Gloriapata", "La Victoria", "San Pedro", |
| 5 | Samugari | 06 | "Pichihuilca", "Piriato Zorsa", "Rio Magdalena Monterrico", "Canal", "Dos de Mayo Sanabamba", " Unión Minas Rayama", |
| 6 | Anchihuay | 03 | Anchihuay, "Anchihuay Sierra", "Villa Unión" "Isoqasa", " |
| 7 | Anco | 08 | "Pacobamba", "San Luis de Buena Gana", "Miraflores", "Sacharaccay-Huallhua", "Anco", "Unión Santa Cruzniyoc", "San Vicente", "Buena Gana", " |
| 8 | Chungui | 05 | "San José de Villa Vista", "Villa Aurora", "Pallccas", "Mayunmarca-Unión Libertad", "IntiWuatana", |
| 9 | Oronccoy | 01 | "Oronccoy" |
| 10 | Chilcas | 0 | |
| 11 | Luis Carranza | 0 | |

Fuente: Secretaria General MP LMSM 2018

Las características de las viviendas en las zonas urbanas han mejorado con el material concreto; en cuanto al piso 43% son de piso cemento, 52% piso tierra y 5% madera. Mientras las viviendas rurales en un 95% son de piso tierra y pared de adobe (Ver grafico N°11)

Gráfico N° 11: Viviendas



Fuente: PIGARS San Miguel.

Según la información de COFOPRI -2018, en la provincia hay un total de 2,228 predio no titulados y 18,723 titulados, de los cuales los distritos de Anco, Tambo y Santa Rosa los más altos (Cuadro N°15)

Cuadro N°15: Titulación de Predios.

| Distritos | No Titulados | Titulados |
|------------|--------------|-----------|
| La Mar | 2228 | 18723 |
| Anco | 488 | 4416 |
| Ayna | 167 | 1708 |
| Chilcas | 75 | 320 |
| Chungui | 209 | 1253 |
| Samugari | 143 | 1870 |
| San Miguel | 255 | 2419 |
| Santa Rosa | 311 | 3141 |
| Tambo | 580 | 3596 |

Fuente: COFOPRI 2018

2.4. Desarrollo Rural: Comunidades Campesinas y Nativas. A nivel de la provincia están ubicadas las 59 comunidades campesinas, reconocidas 41 tituladas y solamente 4 comunidades nativas reconocidas sin titular, El distrito de San Miguel cuenta con un módulo de las comunidades campesinas, para fortalecer capacidades y competencias a las comunidades campesinas y nativas.(Ver cuadro N°16)

Cuadro N°16: Comunidades Campesinas y Nativas.

| Distritos | Reconocidas | Tituladas | Hectáreas | Reconocidas | Sin Titular |
|-------------------------------|-------------|-----------|-----------|--|--|
| Comunidades Campesinas | | | | | |
| Anchihuay | 1 | 1 | 22784.2 | Anchihuay | Anchihuay |
| Anco | 4 | 4 | 62958.315 | Anco y sus Anexos Punqui, Auquiraccay y Huarcca; Anyay, Chiquintircay sus Anexos. Huayllahura, Oscocococha y La Meded de Sacharaccay | Anco y sus Anexos Punqui, Auquiraccay y Huarcca; Anyay, Chiquintircay sus Anexos. Huayllahura, Oscocococha y La Meded de Sacharaccay |
| Chilcas | 4 | 2 | 3773.5 | Apucancha, Huinche (Retirada-Perdida de ejecutoriedad con autoresolutiva), Retama y San Cristobal de Chunchin. | Huinche(Retirada-Perdida de ejecutoriedad con autoresolutiva y San Cristobal de Chunchin |
| Chungui | 10 | 10 | 83952.305 | Belen de Chapi, Ccarin, Chungui, Pallcca, San José de Socos, san José de Villa Vista, Santo Domingo de Huecchues, Sonccopa, Totora-Tastabamba-Putucunay y Unión Libertad | Belén Chapi, Ccarin, Chungui, Pallccas, San José de Socos, San José de Villa Vista, Santo Domingo de Huecchues, Sonccopa |
| Julis Carranza | 1 | 0 | 0 | Pampa | Pampa |
| San Miguel | 24 | 15 | 39962.297 | Barbecho, Ccatun Paria, Cusay, Ccachitupa, Chaca, Chilinga, Choccacancha, Churrubamba, Estera, Condoray, General Cordova de Socos, Illaura, Laguna Minas Rayama, Rio Magdalema, Santa Catalina de Tranca, santa Elena de Misquibamba, Santa Magdalena, Señor de los Molagros de Accobamba, Tupac Amaru, Uras, Villa Canan, Virgen de Cocharcas de Cochac, Virgen de Fatima Magnupampa, Virgen de Carmen de Ninabamba | Villa Canán, Barbecho, Ccatun Paria, Cusay, Ccachitupa, Chaca, Etera, Illaura, Laguna de Minas Rayama. |
| Tambo | 15 | 9 | 4977.0975 | Ccatun Cuchicancha, Ccolccena, Challhuamay, Huichuico(Comunidad Disuelta), Llinquicaca, Nueve de Octubre, Paria, Polanco, Ranra Llamahuilca, San Antonio de Huitoccto, San Juan de Churrulla, Santa Rosa de Jerusalén y Marcahuay, Unión Cristal, Unión Minas Yuracullo, Yanta Yanta Nuevo Repoblamiento Sol Naciente. | Ccatun Cuchicancha, Ccolccena Huichuico(Comunidad Disuelta),Paria,Ranra Llamahuilcay Unión Cristal, |
| Comunidades Nativas | | | | | |
| Chunchui | 3 | | | Canavenia, Chontabamba, Pichitaquiguiato | |
| Santa Rosa | 1 | 0 | | Mancoriari | |

Fuente: DRA-Ayacucho –Comunidades Campesinas.



2.5. Electricidad Rural.

La oferta eléctrica monofásica provincia, en total es de 18,163 suministros/ instalaciones domiciliarias y 3,135 Luminarias/ alumbrado público, mientras las instalaciones de panel solar no existen (Ver cuadro N°17)

Cuadro N°17: Instalaciones Domiciliarias y Alumbrado Público

| N° | Distrito | N° SED | N° Suministro | N° Luminaria | Panel Solar |
|----|---------------|--------|------------------------------------|--------------|-------------|
| 1 | Luis Carranza | 17 | 284 | 101 | No definido |
| 2 | Chilcas | 10 | 110 | 46 | No definido |
| 3 | Chungui | 29 | 890 | 145 | No definido |
| | Anco | 86 | 3596 | 556 | No definido |
| | San Miguel | 80 | 3989 | 666 | No definido |
| | Tambo | 56 | 2622 | 447 | No definido |
| | Santa Rosa | 62 | 3890 | 574 | No definido |
| | Ayna | 44 | 2782 | 600 | No definido |
| 9 | Samugari | ND | Sed Cusco | ND | No definido |
| 10 | Anchihuay | ND | Reporte aun no disgregado con Anco | ND | No definido |
| 11 | Samugari | ND | Sed Cusco | ND | No definido |
| 12 | Oronccoy | ND | Tiene propia planta /inactivo | ND | No definido |
| | | | 18,163 | 3,135 | No definido |

Fuente: Electro centro SAC –junio -2018

2.6: Servicios TIC: TV, Radio, Celular Internet.

En el ámbito provincia; los distritos de San Miguel, Tambo, Ayna, Santa Rosa, Samugari y Anco cuentan con servicio de radio comunicación, mientras los distritos de Chilcas, Luis Carranza, Chungui, Anchihuay y Oronccoy no cuentan con este servicio; el servicio de internet es deficiente y limitado en todos los distritos de la provincia; solamente el distrito de Ayna cuenta con el servicio de TV; referente a la línea de celulares, los principales operadores son las líneas Claro, Movistar y Bitel. Los servicios de internet de banda ancha esta en proceso de instalación a las instituciones educativas, juntamente con el paquete de la TIC para mejorar el proceso de enseñanza y aprendizaje. (Ver cuadro N°18)

Cuadro N°18: Radio TV e Internet

| N° | Distrito | Radio Emisora | Internet | Celular | TV |
|----|---------------|---------------|----------|-------------------------|----|
| 1 | San Miguel | 02 | Bajo | Movistar, claro y Entel | 0 |
| 2 | Tambo | 03 | Bajo | Movistar, claro y Bitel | 0 |
| 3 | Ayna | 02 | Bajo | Movistar y claro | 01 |
| 4 | Santa Rosa | 03 | Bajo | Movistar y claro | 0 |
| 5 | Samugari | 03 | Bajo | Movistar y claro | 0 |
| 6 | Anchihuay | Ninguna | Muy bajo | Movistar y claro | 0 |
| 7 | Anco | 01 | Muy bajo | Movistar y claro | 0 |
| 8 | Chungui | Ninguna | Muy bajo | Movistar y claro | 0 |
| 9 | Oronccoy | Ninguna | Muy bajo | Movistar y claro | 0 |
| 10 | Chilcas | Ninguna | Muy bajo | Movistar y claro | 0 |
| 11 | Luis Carranza | Ninguna | Muy Bajo | Movistar y claro | 0 |

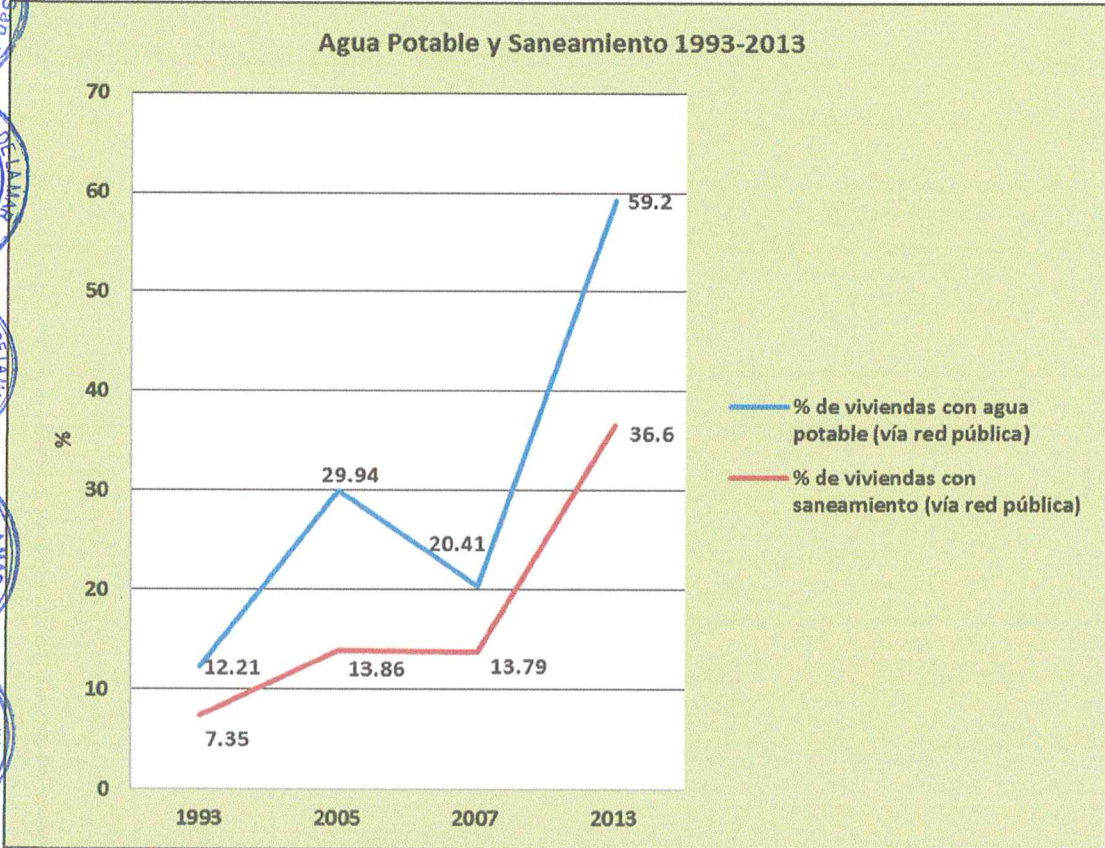
Fuente: Elaborado por equipo técnico de planeamiento del PDLC.

3: Sistema Equipa/mental.

3.1 Salud: En el territorio prestan servicios de salud 47 establecimientos, de los cuales 02 hospitales con categoría quirúrgicas San Miguel y San Francisco y 02 sin categoría quirúrgica C. S. Tambo y Samugari; los P.S. están ubicados estratégicamente en San Miguel 04 P.S. Cochas, Ninabamba, Patibamba y Chaca; en Chilcas P.S Chilcas y Esccana; Luis Carranza P. S. Pampas, Anco Sierra: C.S Chiquintirca y P.S Anco, Sacharaccay, Pacobamba; Chungui P.S Belén Chapi, Chungui, Mollebamba, Pallcca, Villa Aurora, Qarin, Putucunay y San José de Villa Vista en Tambo los P.S. Tambo, Challhuamayo, Osno, Ccarhuapampa, Usmay-Chacco, Vicus; Anco Selva P.S. Amargura, Lechemayo, Arwimayo, San Martín; Anchiuay P.S Anchiuay y Buena Gana; Santa Rosa C.S Santa Rosa, P.S. Comunpiari, Marintari, Simariva, Nueva Jerusalén y Puesto Satelital Cchhuasana; Ayna puestos de salud Machente, Rosario y Tutumbaru finalmente Oronccooy P.S. Oronccooy.

3.1.1 Agua Potable y Saneamiento Básicos. En los últimos años, el consumo de agua potable mejoró considerablemente de 12.21% a 20.41% a 59.20% y en cuanto al saneamiento básico de 7.35% a 36.6%; a nivel del distrito de San Miguel en total se han formalizado 53 Juntas Administradoras de Agua y saneamiento JAAS para 848 usuarios. (Ver graficoN°12)

Grafico N°12: Agua Potable y Saneamiento.

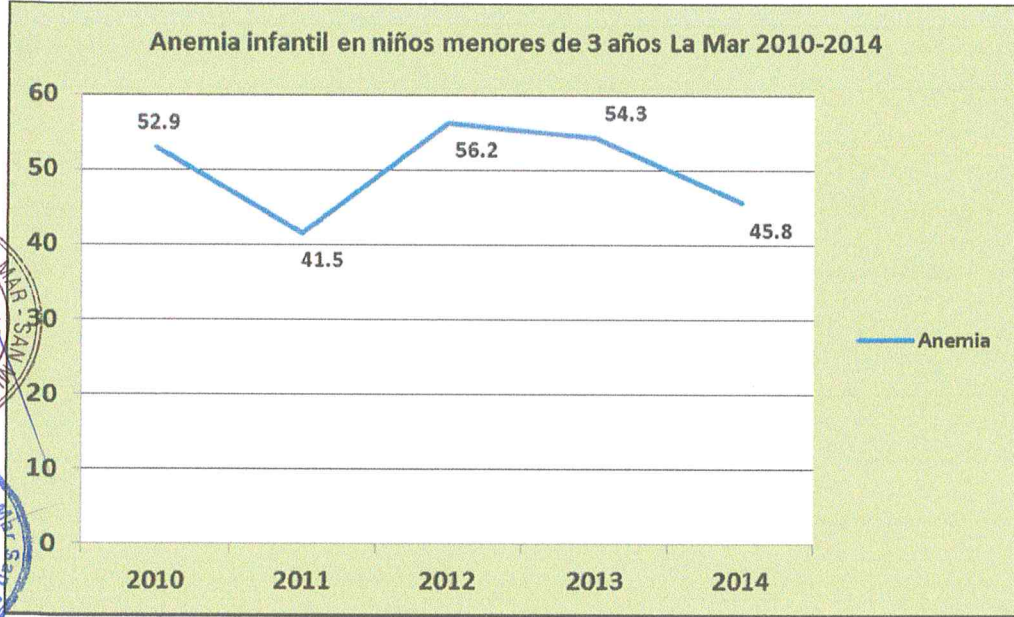


Fuente: Elaborado por equipo técnico de planeamiento del PDLC.

3.2. Anemia en menores de 3 años y 5 años. Del año 2010-2014, la provincia reporte una disminución de anemia en niños menores de 3 años de 52.9% a 45.8%; a nivel de los distritos de aprecia una disminución en los distritos de Anco, Chungui, Luis Carranza y Oronccooy; pero, en aumento los distritos de Chilcas, San Miguel, Tambo. (Ver gráficos N°13 y 14)



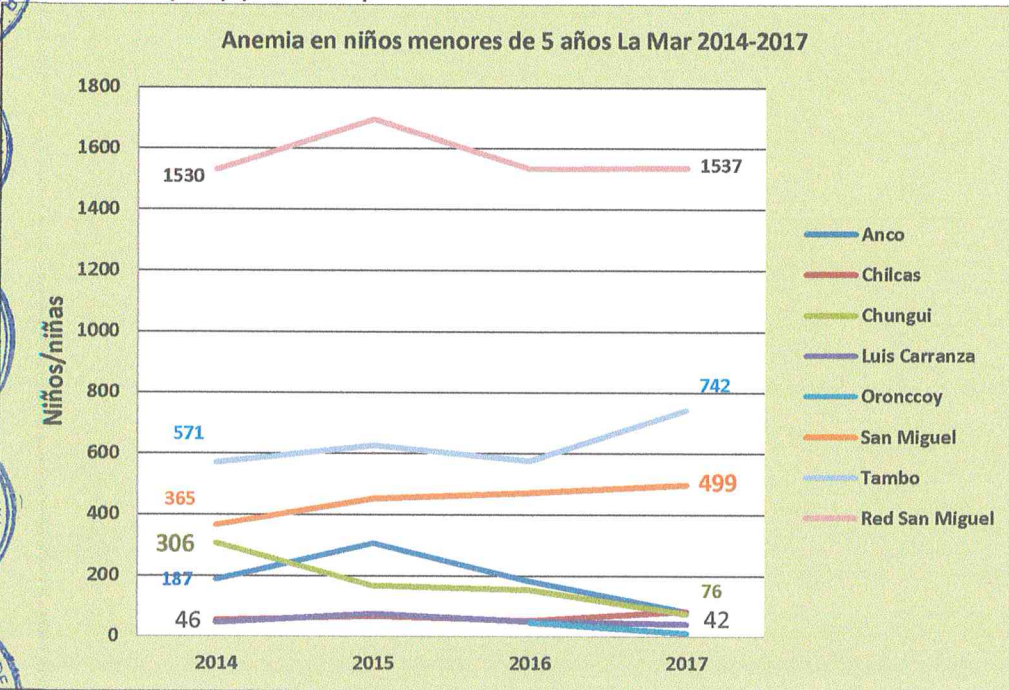
Gráfico N°13: Anemia infantil en niños menores de 3 años La Mar 2010-2014



Fuente: Elaborado por equipo técnico de planeamiento del PDLC.

Gráfico N°14: Anemia en niños menores de 5 años la Mar 2014-2017

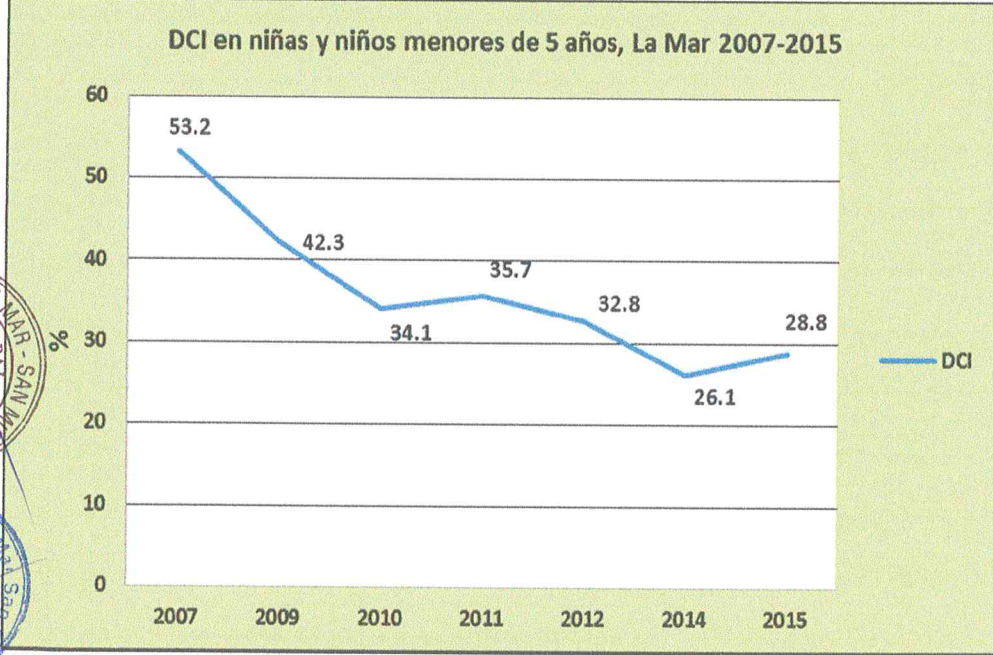
Fuente: Elaborado por equipo técnico de planeamiento del PDLC.



3.1.3. Desnutrición Crónica. Del año 2007al 2015 muestra una reducción de la DCI de 53.2% a 28.8% a nivel de los distritos una disminución en los distritos de Anco, Chungui y Oroncco, mientras un incremento en los distritos de Chilcas, Luis Carranza y Tambo. (Ver gráficos N°15 y 16)

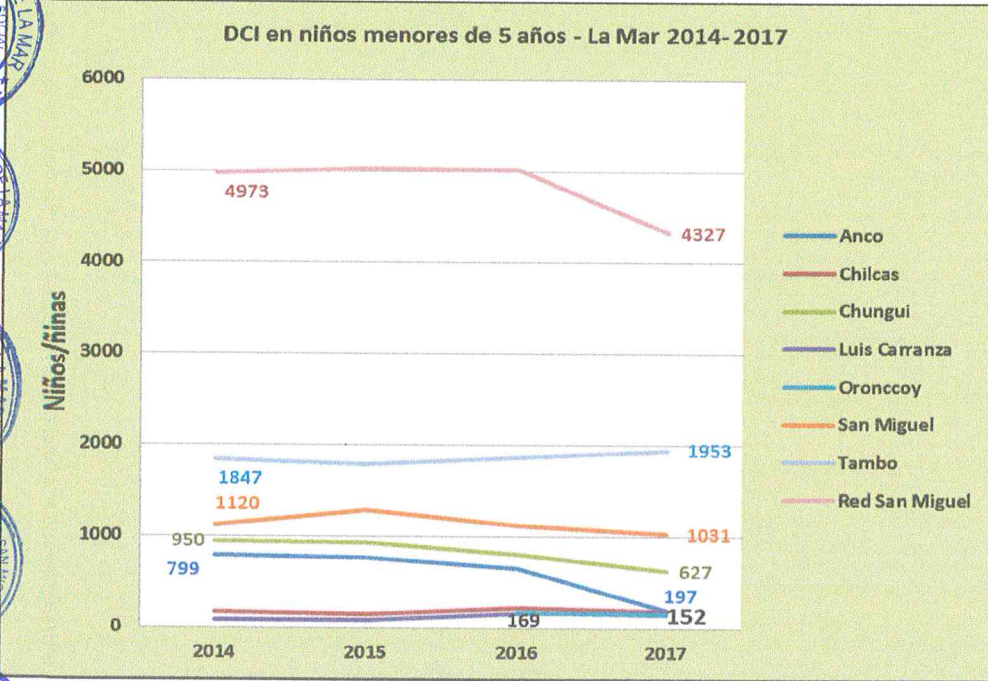


Gráfico N°15: DCI en niñas y niños menores de 5 años, La Mar 2007-2015.



Fuente: Elaborado por equipo técnico de planeamiento del PDLC.

Gráfico N° 16: DCI en niñas y niños menores de 5 años, La Mar 2007-2015.



Fuente: Elaborado por equipo técnico de planeamiento del PDLC.

3.1.4. Comunidades Saludables: En la provincia, de todas las comunidades intervenidas en la sierra y el VBAE (152 comunidades), ninguna califican la categoría SALUDABLE, muy a pesar de los esfuerzos articulados en el escenario saludable.

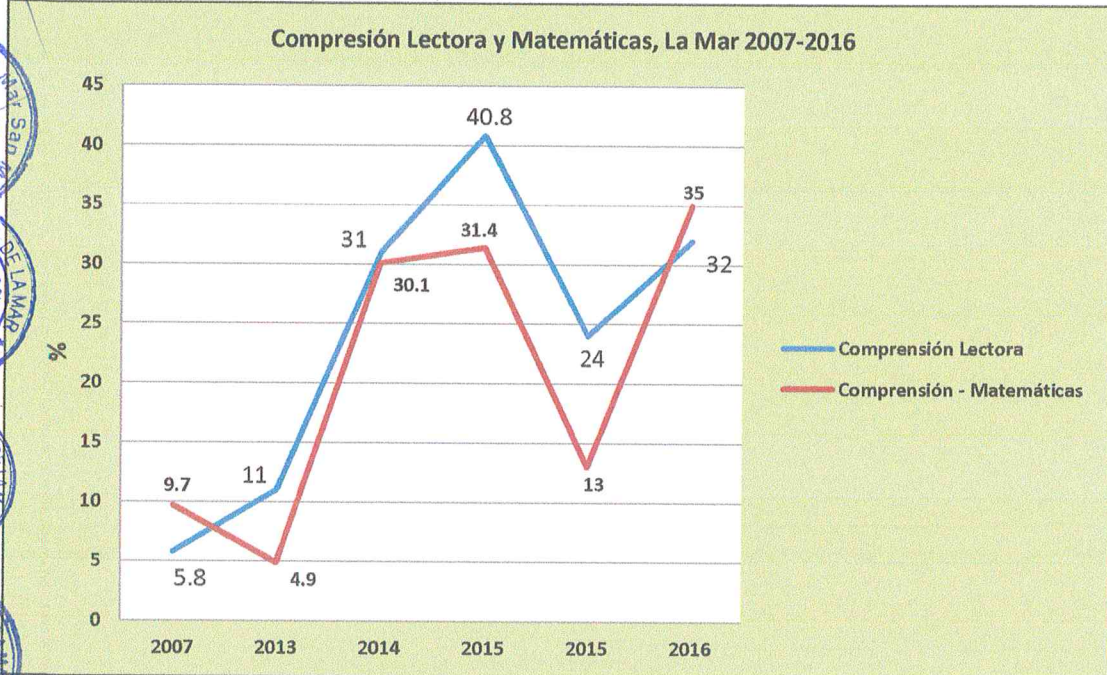


3.2. Educación. La provincia cuenta con 196 II.EE. Nivel Inicial, 220 nivel primario, 60 nivel secundario, 02 CETPRO, 5 CEBA Inicial Intermedio y 06 CEBA Inicial Avanzado; 2,276 docentes de aula, 18 docentes coordinadores, 326 de nivel inicial, 74 promotor educativa comunitario, 975 docentes de nivel primario, 840 docentes de nivel secundario, 20 CEBA - inicial intermedio, 14 CEBA - nivel avanzado y 9 CETPRO; en cuanto a la calidad de infraestructura ha mejorado, pero con limitado servicios básico y equipamiento.

3.2.1. Logros de Aprendizaje - Comprensión Lectora y Matemáticas.

Según ECE 2015 y 2016, en la comprensión lectora los logros han mejorado de 5.8% a 32%; por de bajo de Raucar del Sara Sara, Parinacochas, Huamanga, Lucanas, Huanca Sancos, Huanta, Sucre, Cangallo y por encima de Vilcas Huamán y Víctor Fajardo. En matemáticas de 9.7% a 35%, ubicándose en ultimo lugar por debajo de Vilcas Huamán. (Ver gráfico N°17)

Gráfico N°17: Comprensión Lectora y Matemáticas, La Mar 2007-2016.



Fuente: DREA-UGEL La Mar 2007-2015 y *2015-2016 ECE a nivel avanzado.

3.2.2. Alimentación Escolar- Qali warma. En la Provincia el programa atiende a 425 instituciones educativas y 19,423 niñas y niños estudiantes de nivel inicial y primario. Los módulos de atención son precarios, improvisados y deficiente, en San Miguel 68 módulos, Anco 87, Ayna 38, Chilcas 12, Chungui 57, Luis Carranza 7, Santa Rosa 41, Tambo 57, Samugari 40 y Anchiway 18.

3.2.3. Deporte. La actividad deportiva es muy importante para el desarrollo de la juventud y la población en toda etapa de vida; una acción preventiva para la reducción de la violencia el pandillaje en efecto la inseguridad ciudadana en el territorio. A nivel de infraestructura deportiva no hay ningún complejo deportivo (Estadios, loza deportiva, piscinas olímpicas, canchas de atletismo...); solo existe un estadio con gras natura en el distrito de Tambo y en construcción en el distrito de San Miguel, lozas deportivas de fubito en las capitales de los distritos y en algunos centros poblados.

3.2.4. Seguridad Ciudadana. La percepción de la inseguridad provincial es de 0.20; las zonas de riesgos son las carreteras y caminos de herradura como: Cutinachaca (Oroncco), tramos viales: Tambo- Ayna, Ayna - Santa Rosa, Samugari - Anchiuay, Anco - San Miguel, San Miguel – Chilcas, Chilcas – Luis Carranza, entre otros, en las que ocurren los atracos y asaltos a mano armada. Los comités de seguridad ciudadana provincial y distritales están conformados, pero sin infraestructura ni equipamiento para una función específica de seguridad ciudadana.

El Plan de Seguridad Ciudadana San Miguel 2018, reporta un total de 20 detenidos, 15 por violencia familiar, 2-Hurto, 2-abigeato y 01-administración pública; requisitorias en total 45, por libertad sexual, lesiones, usurpación, desobediencia a la autoridad, asistencia familiar, violencia familiar y hurto; Infracciones a la Ley N° 30364 un total 85 casos.

3.2.5. Cementerios. Los cementerios en las capitales de los distritos son administrados por la municipalidad, mientras en los centros poblados por las autoridades comunales, que actualmente se encuentran en estado de abandono, sin cerco perimétricos.

4: Sistema Ambiental: La provincia tiene una geografía muy accidentada, conformada por materiales sedimentarios durante el Paleozoica inferior; con las posteriores fracturaciones se conformaron la cuencas de Pampa y Apurímac, caracterizando la conformación de los valles interandinos y tropicales favorables para el desarrollo de la actividad agropecuaria; según ONERN (1984) mas de 50% de territorio de la provincia esta conformado por relieves de tipo Vs1-e vertiente montañosa y colina empinada a escarpada y Vs2-e vertiente montañosa empinada y escarpada áreas adyacentes al Ríos Pampas. **Clima:** Variada y determinada por zonas de vida natural o regiones naturales, propio de la sierra alto andina, valle interandino y tropical. La Provincia tiene una diversidad ecológica de siete pisos ecológicos, siendo Chungui y Anco con mayor diversidad ecológica.

4.1. Recursos Naturales.

4.1.1. Recursos Hídricos Superficiales.

La Mar pertenece a la vertiente del Atlántico y las cuencas de Apurímac y Pampas; micro cuencas Torobamba siendo ríos tributarios Molihuaycco, Iglesiahuaycco, Huinchehuaycco, y Chuchin Huaycco (Chilcas); Miskihuaycco, Santa Barbara, Ccarhuamayo y Yerba Buena (Luis Carranza). (Ver cuadro N°19)

Cuadro N°19: Lagunas

| Zona | Lagunas |
|------------|---|
| San Miguel | Laguna de Oscococha que almacena aproximadamente 32,830, 000 M3 y da origen al río Oscococha, Ubicado en el anexo del mismo nombre. Saraccocha, Churroccocho, |
| Tambo | Laguna de Toccto, Usmayccocho, Saraccocha, Yanahirco, Cochas, Estiva, Churcaccocho, Yanacocha, Wiscaccocho |
| Anco | Laguna de Huayruccocho, Ccanchiccocho (Almacena 200,000 M3 de agua-origen de los ríos Tixibamba y Qachiccocho), Pichiccocho, Yanapacccho, Totora, Yanaccocho, Luichoccocho, Cceullaccocho, Sagurisiato, Moroccocho; Pichihuilcca(Huarcca). |
| Samugari | Magdalena, (Afluente del Río Magdalena) Chontaccocho, |
| Santa Rosa | Mamaccocho, Moroccocho, Pelorccocho (afluente de Ríos Santa Rosa). Mansoccocho, Sihuarccocho, Yanaccocho. |
| Chungui | Ranraccocho y Viuda Rumi, Uchpaccocho, Piurayccocho, Romanoccocho, Luichoccocho, Yanaccocho, Palomaccocho, Ccayllaccocho, Tamborccocho, Pataccocho, Yahuarccocho, Sonccopaccocho, Winchoccocho, Rayanccocho, Chochaccocho, Sueroccocho, San Blas Ccocho, Orccoccocho, Ccatunccocho, Pallccas. |
| Chilca | Omoto y Toccto |
| Oroncco | Moroccocho (Totora), Azul Ccocho (Totora), Chillihua Ccocho (Chillihua), Bandera Ccocho (Chillihua), Occoroccocho (Chillihua), Yanaccocho(Oroncco), Yanaccocho(Alto San Francisco), Tinkiccocho. |

Fuente: Elaborado por equipo técnico de planeamiento del PDLC.

4.1.2. Suelo. Son de textura variada entre arcillosos y alto contenido de grava de origen ande sitica y granítica. En la Zonas Suni y Puna esta las tierras orgánica (Turba) en la zona selva tierras de naturaleza aluvial y coluvial.

4.2.3. Flora y Fauna. Las principales especies forestales se encuentran en las zonas de la selva, tradicionalmente las especies maderables como tornillo, caoba, aceite de maría, cedro, roble, diablo fuerte, alcanfor, lagarto fuerte, moheña, palo lechero, etc. en la sierra existe pequeños boques los mismo son aún aprovechados por las personas como fuente de energía la leña. Cabe resaltar los esfuerzos realizados por los distrito de Tambo, San Miguel, Anco y Chungui sobre la forestación con el pino radiata y el eucalipto; en las zonas de la selva Ayna, Santa Rosa, Samugari, Anco, Anchiuay y Chungui. Con las especies de pino chuncho y bambu. Sobre la fauna, a la fecha no se han realizado el inventario de las diferentes especies de la fauna silvestre y domestico, se puede señalar: zorros, zorrino, vizcacha, puma, comadreja, venado, sachavaca, sajino, oso, lagarto, todos en extinción por la tala y quema de bosque naturales tropicales en la provincia.

Bosques:

Bosques Secos Tropicales. La temperatura cálida y húmeda permite el crecimiento de las plantas tropicales; las precipitaciones van de 1,000 a 2,000 mm (Ayna, Santa Rosa, parte de los distritos de Samugari, Anchiuay, Anco y Chungui) los principales cultivos son: Café, cacao, yuca, plátano, papaya, achiote, coca, etc.

Bosques Espinosos Sub Tropical y Bosque Seco Sub Tropical. La temperatura varía de 16°C y 24°C y las precipitaciones de 300 a 1000mm., terrenos muy pendientes, desde 2300-3100 m.s.n.m. siendo los principales especies: Molle, retama, tara, tuna, chamana, huarancco, llocce, pati etc., principalmente en las micro cuencas de Torobamba y de quebradas de valle Pampa (San Miguel, Chilcas, Anco y Chungui).

Bosques secos Montañoso Bajo. 500 a 1000 m. s. m. de precipitación pluvial, 3000 a 3200 m.m. el clima es húmedo, temperatura templada, frio en las mañanas y al atardecer ligeramente cálido en el día. Las principales especies forestales son cabuyas, molle, retama, aliso, tuna (San Miguel, Anco y Tambo)

Bosque muy Húmedo Montañoso. Llamado ceja de selva, temperatura relativamente bajas, alta incidencia de neblinas por su humedad; precipitación de 1000 a 2000 mm. Se ubica entre 1900 y 2500 m.s.n.m. está presente en Ayna, Santa Rosa, Samugari, Anchiuay, Anco y Chungui.

Bosques muy Húmedos Sub Alpino y Tumbra Pluvial Alpino: Las precipitaciones varían de 500-100 m.m. desde 494 m.m. hasta cerca de los 2000 m.m. Tradicionalmente considerado como potencial para la producción de forraje para la pastura y echaderos (Chungui y Anco).

4.1.4. Minería. A nivel provincial en total hay 96 denuncios mineros y 41,406.7822 hectáreas, siendo el distritos de Anco y Chungui con mayor denuncia minero 25 y 15 denuncios respectivamente.

4.2. Residuos Sólidos. En la provincia, en promedio se generan 159.74 TM de R.S por día, con índice de 1.8 y 1.5 en promedio por distrito; Tambo es el distrito que genera mayor cantidad 38.15 TM, los distritos de San Miguel, Ayna, Santa Rosa, Samugari y Anco generan 18.5 TM por día en promedio y los distritos de Luis Barranza y Oroccooy son de poca producción; la disposición adecuada promedio provincial es de 25.98% siendo los distritos que avanzan San Miguel, Ayna, Tambo y Santa Rosa, y otros; falta iniciativas comunales sobre la implementación de los micro rellenos sanitarios en las viviendas rurales dispersas. (Ver cuadro N°20)

Cuadro N°20: Generación y Disposición de los residuos solidos

| | Distritos | Población 2007 | Población Estimada 2016 | Kg de R.S./persona/día | TM/ Día | TM/Año | TM disposición/día | % Disposición/día |
|---|------------|----------------|-------------------------|------------------------|---------|-----------|--------------------|-------------------|
| 1 | La Mar | 84,177.00 | 88,747.00 | 1.8 | 159.74 | 58,306.78 | 41.5 | 25.98 |
| 2 | San Miguel | 18,775.00 | 9,121.00 | 1.8 | 16.42 | 5,992.50 | 6.5 | 39.59 |
| | Tambo | 17,637.00 | 20,085.00 | 1.8 | 36.15 | 13,195.85 | 7 | 19.36 |
| | Ayna | 10,196.00 | 10,347.00 | 1.8 | 18.62 | 6,797.98 | 7.5 | 40.27 |
| | Santa Rosa | 11,200.00 | 10,032.00 | 1.8 | 18.06 | 6,591.02 | 7.5 | 41.53 |
| 6 | Samugari | | 10,459.00 | 1.8 | 18.83 | 6,871.56 | 7 | 37.18 |

"Plan de Desarrollo Local Concertado de la Provincia de La Mar 2018-2030"

| | | | | | | | | |
|----|---------------|-----------|-----------|-----|-------|----------|-----|-------|
| 7 | Anco | 15,352.00 | 10,949.00 | 1.8 | 19.71 | 7,193.49 | 2 | 10.15 |
| 8 | Chungui | 6,311.00 | 5,353.00 | 1.5 | 8.03 | 2,930.77 | 2 | 24.91 |
| 9 | Chilcas | 2,617.00 | 3,009.00 | 1.5 | 4.51 | 1,647.43 | 0.5 | 11.08 |
| 10 | Luis Carranza | 2,089.00 | 1,040.00 | 1.5 | 1.56 | 569.4 | 0.5 | 32.05 |
| 11 | Anchihuay | | 5,542.00 | 1.8 | 9.98 | 3,641.09 | 1 | 10.02 |
| 12 | Oroncoy | | 1,810.00 | 1.5 | 2.72 | 990.98 | - | - |

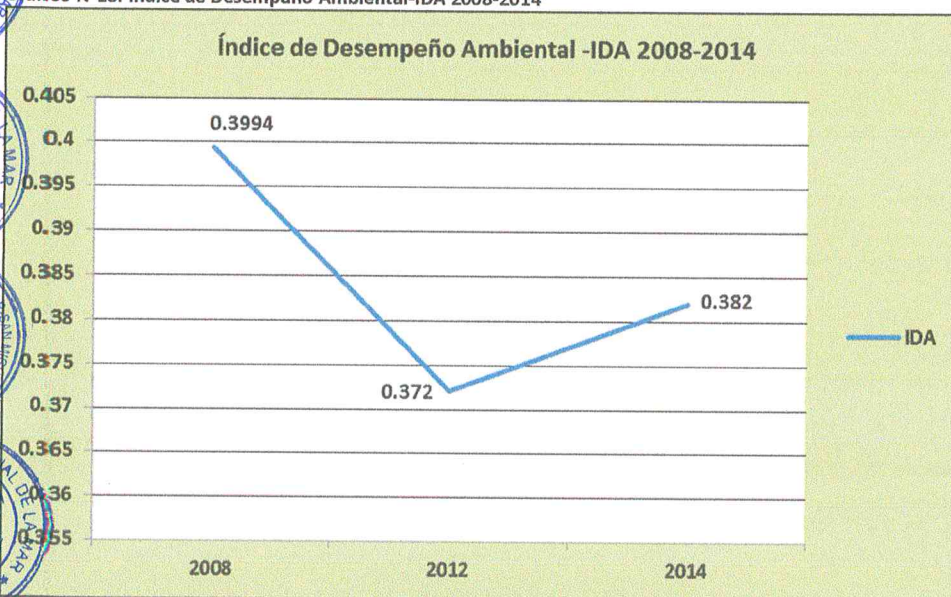
Fuente: Sub Gerencia de Medio Ambiente MPLP-SM 2018

Además, según los estudios del Plan Integral de Gestión de Residuos Sólidos – PIGARS - San Miguel 2011, la generación de residuos sólidos son, los mercados 85 KG/ día; restaurantes, pollerías, heladería y fuentes de soda 4.5 KG/día; empresas de transporte 3kg/día; Instituciones públicas 3.34 Kg/ día; Centros comerciales 11kg/ día; II.EE. 128Kg/día; Establecimientos de Salud 14.14 Kg/ día. Los resultados de la caracterización: Restos de la cocina 146.73%, huesos 1.13%, restos de jardín 23.12%, restos de servicio higiénico y pañales 3.56%, papel blanco 4.76%, papel periódico 0.71%, papel envoltura 0.37%, cartón 0.85%, botella PET 2.50%, envases de plástico (lejía, yogurt, suero) 2.94%, bolsas de plástico en general 5.11%, tecnopor y similares 0.82%, jebes y artículos de jebes 0.25%, botellas de envases de vidrio 2.1%, vidrio en general 0.20%, latas y tapas de lata 1.63%, metales 0.38%, pilas 0.28%, madera y aserrín 0.68%, cuero 0.35%, talas textil 1.20%, material inerte 20.34%.

4.3. Gestión de Riesgos y Desastres. Los principales riesgos en el territorio son el friage y los vientos que afectan a las zonas alto andinas de los distritos de Tambo, Samugari, San Miguel, Anchihuay, Anco y Chungui; mientras las sequías prolongadas a los valles intrenandinos de los distritos de Luis Carranza, Chilcas, San Miguel, Anco y Chungui, los huaycos por sobre carga hídrica en los cauces de los ríos Torobamba, Pampa y Apurímac.

4.4. Índice de Desempeño Ambiental I.D.A. IDA=0.382 mide la Calidad ambiental, conservación de los recursos naturales gobernanza ambiental y gestión ambiental. (Ver gráfico N°18)

Gráfico N°18: Índice de Desempeño Ambiental-IDA 2008-2014



Fuente: Elaborado por equipo técnico de planeamiento del PDLC.

GPA
 C.P.C. Glenceno Pérez Arce
 MAT. 017-1310
 RUC: 10287104133

5. Sistema Productivo

5.1. Sistema de Riego. Según Censo agrario 2012, del total de 140,348.85 (ha), 104,242.76 (ha) son agrícolas y 36,106.09 (ha) agrícolas y solamente 3,536.63 (ha) - 9.76% bajo riego y el 0.5% tecnificado; mientras el 32,569.46 (ha) es secano (Ver cuadro N°21)

Cuadro N°21: Superficie agrícola - La Mar-2012

| Tipo de agricultura | Superficie agrícola | Tierra de labranza | | | | | Tierras con cultivo permanente | | | | Total Cultivo Asociado |
|---------------------|---------------------|--------------------|------------------------|----------|----------|--------------|--------------------------------|------------|--------|----------|------------------------|
| | | Total | Cultivos Tradicionales | Barbecho | Descanso | Sin trabajar | Total | Permanente | Pasto | Forestal | |
| La Mar | 36,106.09 | 18,694.19 | 5895.08 | 6690.49 | 3310.27 | 2798.35 | 16,384.69 | 16018.63 | 215.72 | 150.34 | 1027.21 |
| Riego | 3,536.63 | 2,765 | 1842.06 | 741.71 | | 181.23 | 707.16 | 504.50 | 200.79 | 1.87 | 64.47 |
| Secano | 32,569.46 | 15,929.19 | 4053.02 | 5948.78 | 3310.27 | 2617.12 | 15,677.53 | 15514.14 | 14.92 | 148.47 | 962.74 |

Fuente: INEI - Censo Agrario 2012

Según reporte de la autoridad local de agua - ALA - Ayacucho, en total 6,142 (ha) de parcelas productivas tienen riego tradicional, de los cuales solamente 0.5% es tecnificado. (Ver Cuadro N°22)

Cuadro N°22: Comisión de Regantes

| N° | Comisión de Regantes | Distritos | Área bajo riego | | Área Total | | N° de usuarios |
|-------|----------------------|---------------|-----------------|------|------------|------|----------------|
| | | | Ha | % | Ha | % | |
| 1 | San Miguel | San Miguel | 4147 | 13.4 | 4147 | 10.5 | 2420 |
| 2 | Tambo | Tambo | 1301 | 4.2 | 1301 | 3.3 | 1400 |
| 3 | Chilcas | Chilcas | 234 | 0.8 | 234 | 0.6 | 166 |
| 4 | Luis Carranza | Luis Carranza | 461 | 1.5 | 461 | 1.2 | 357 |
| Total | | | 6,142 | 19.9 | 6142 | 15.6 | 4343 |

Fuente: Administración Local de Agua - ALA Ayacucho.

5.2. Agricultura. Actualmente la provincia de La Mar es la tercera provincia principal productora de la papa en la región, aportando 21,984 TM por debajo de Huamanga =165,510 TM y Cangallo=53,238 TM en la campaña agrícola 2014. En cuanto al maíz amiláceo, quinto lugar con 2,064 TM por debajo de Huamanga = 5607 TM, Víctor Fajardo 3,008 TM, Cangallo 2,419 y Lucanas 2,322 TM. Mientras la producción de quinua es baja, muy a pesar que ha sufrido una tendencia positiva en los últimos 10 años, ocupa los últimos lugares con 230 TM frente a los primeros que es Huamanga y cangallo aportando 5,872 TM y 1,845 TM respectivamente. Referente al trigo mantiene una tendencia negativa y se ubica como tercer productor en la regional con 1,223 TM por debajo de Huamanga 5,026 TM y Lucanas 1,330 TM. La producción agrícola en general esta en crecimiento, siendo los productos importantes la papa, maíz amiláceo, el trigo, quinua, arveja, haba, olluco, mashua, oca, cacao, café, barbasco... (Cuadro N°23)

Cuadro N°23: Tendencias de la producción pecuaria

| | 2002 | 2003 | 2004 | 2005 | 2006 | 2007 | 2008 | 2009 | 2010 | 2011 | 2012 | 2013 | 2014 |
|---------------|------|------|------|------|------|------|------|------|------|------|------|------|------|
| Achicote | | | | | | | | | | | | | |
| La Mar | 72 | 69 | 80 | 93 | 105 | 137 | 151 | 155 | 174 | 184 | 186 | 182 | 197 |
| San Miguel | 12 | 15 | 15 | 18 | 26 | 33 | 35 | 35 | 39 | -- | -- | -- | -- |
| Sanco | 4 | -- | 5 | 5 | 5 | 5 | 5 | 5 | 5 | 5 | 6 | 5 | 19 |
| Ayna | 38 | 38 | 40 | 43 | 46 | 69 | 74 | 74 | 90 | 87 | 88 | 85 | 85 |
| Chungui | -- | -- | -- | -- | -- | -- | -- | -- | -- | -- | -- | 3 | 4 |
| Santa Rosa | 18 | 16 | 20 | 27 | 28 | 30 | 37 | 41 | 40 | 52 | 52 | 52 | 50 |
| Achita | 2002 | 2003 | 2004 | 2005 | 2006 | 2007 | 2008 | 2009 | 2010 | 2011 | 2012 | 2013 | 2014 |
| La Mar | 9 | 11 | 23 | 15 | 13 | 3 | 3 | 1 | 4 | 2 | 20 | 14 | 9 |
| San Miguel | 2 | 1 | 10 | 5 | 2 | -- | 2 | -- | 3 | 2 | 20 | 14 | 9 |
| Tambo | 1 | 3 | 6 | 2 | 1 | -- | -- | -- | -- | -- | -- | -- | -- |
| Chilcas | 1 | 2 | 2 | 4 | 5 | -- | -- | -- | -- | -- | -- | -- | -- |
| Chungui | 1 | -- | 1 | -- | -- | -- | -- | -- | -- | -- | -- | -- | -- |
| Luis Carranza | 2 | 2 | 1 | -- | -- | -- | -- | -- | -- | -- | -- | -- | -- |
| Tambo | 2 | 3 | 3 | 4 | 5 | 3 | 1 | 1 | 1 | -- | -- | -- | -- |

"Plan de Desarrollo Local Concertado de la Provincia de La Mar 2018-2030"

| Aji | 2002 | 2003 | 2004 | 2005 | 2006 | 2007 | 2008 | 2009 | 2010 | 2011 | 2012 | 2013 | 2014 |
|-------------------|------|------|------|------|------|------|------|------|------|------|------|------|------|
| La Mar | -- | 2 | -- | -- | -- | -- | -- | -- | -- | -- | -- | 15 | 16 |
| Anco | -- | 2 | -- | -- | -- | -- | -- | -- | -- | -- | -- | 15 | 16 |
| Ajo | 2002 | 2003 | 2004 | 2005 | 2006 | 2007 | 2008 | 2009 | 2010 | 2011 | 2012 | 2013 | 2014 |
| La Mar | 116 | 101 | 93 | 108 | 127 | 113 | 129 | 118 | 172 | 141 | 157 | 161 | 130 |
| San Miguel | 10 | 8 | -- | 26 | 34 | 8 | 8 | 9 | 18 | 5 | 10 | 12 | 9 |
| Anco | 11 | 8 | 16 | 5 | 8 | 8 | 9 | -- | -- | -- | 10 | 10 | 6 |
| Chilcas | 11 | 4 | 5 | 15 | 11 | 19 | 12 | 26 | 29 | 43 | 29 | 44 | 23 |
| Chungui | 11 | 9 | 12 | 4 | 5 | -- | -- | -- | -- | -- | -- | -- | -- |
| Luis Carranza | 6 | -- | -- | -- | -- | -- | -- | -- | -- | -- | -- | -- | -- |
| Tambo | 67 | 72 | 60 | 58 | 69 | 78 | 100 | 83 | 125 | 93 | 108 | 95 | 92 |
| Ajonjoli | 2002 | 2003 | 2004 | 2005 | 2006 | 2007 | 2008 | 2009 | 2010 | 2011 | 2012 | 2013 | 2014 |
| La Mar | 4 | 2 | -- | -- | -- | -- | -- | -- | -- | -- | -- | -- | -- |
| San Miguel | 4 | 2 | -- | -- | -- | -- | -- | -- | -- | -- | -- | -- | -- |
| Alfalfa | 2002 | 2003 | 2004 | 2005 | 2006 | 2007 | 2008 | 2009 | 2010 | 2011 | 2012 | 2013 | 2014 |
| La Mar | 1873 | 2255 | 2683 | 2873 | 3292 | 3609 | 4162 | 4501 | 4653 | 5020 | 5539 | 7805 | 7341 |
| San Miguel | 757 | 905 | 991 | 1089 | 1198 | 1318 | 1853 | 2092 | 2197 | 2409 | 2820 | 3319 | 3242 |
| Anco | 119 | 197 | 209 | 230 | 237 | 242 | 244 | 254 | 275 | 323 | 344 | 464 | 419 |
| Chilcas | 86 | 87 | 109 | 124 | 137 | 182 | 187 | 188 | 194 | 208 | 214 | 233 | 227 |
| Chungui | 107 | 109 | 129 | 147 | 147 | 202 | 206 | 267 | 285 | 310 | 309 | 337 | 407 |
| Luis Carranza | 188 | 225 | 277 | 288 | 293 | 308 | 309 | 358 | 380 | 404 | 446 | 458 | 436 |
| Tambo | 616 | 732 | 968 | 995 | 1280 | 1357 | 1363 | 1342 | 1322 | 1366 | 1406 | 2994 | 2610 |
| Apío | 2002 | 2003 | 2004 | 2005 | 2006 | 2007 | 2008 | 2009 | 2010 | 2011 | 2012 | 2013 | 2014 |
| La Mar | 29 | 25 | 33 | 32 | 31 | 28 | 35 | 14 | 82 | 44 | 48 | 46 | 56 |
| San Miguel | 5 | -- | -- | -- | -- | -- | -- | -- | -- | -- | -- | -- | -- |
| Anco | -- | -- | 4 | -- | -- | -- | -- | -- | -- | -- | -- | -- | 4 |
| Tambo | 24 | 25 | 29 | 32 | 31 | 28 | 35 | 14 | 82 | 44 | 48 | 46 | 52 |
| Arroz Cascara | 2002 | 2003 | 2004 | 2005 | 2006 | 2007 | 2008 | 2009 | 2010 | 2011 | 2012 | 2013 | 2014 |
| La Mar | 419 | 693 | 309 | 433 | 600 | 451 | 536 | 372 | 601 | 486 | 576 | 460 | 387 |
| San Miguel | 77 | 78 | 82 | 70 | 56 | 60 | 62 | 62 | 91 | -- | -- | -- | -- |
| Anco | 25 | 470 | 90 | 110 | 125 | 125 | 143 | 138 | 170 | 157 | 160 | 122 | 91 |
| Ayna | 106 | 80 | 50 | 156 | 309 | 172 | 188 | 35 | 120 | 99 | 96 | 93 | 40 |
| Chungui | -- | 8 | -- | -- | -- | -- | -- | -- | -- | -- | -- | -- | -- |
| Santa Rosa | 211 | 57 | 87 | 97 | 110 | 94 | 143 | 137 | 220 | 158 | 239 | 165 | 137 |
| Zamugari | -- | -- | -- | -- | -- | -- | -- | -- | -- | 72 | 81 | 80 | 119 |
| Arveja Grano Seco | 2002 | 2003 | 2004 | 2005 | 2006 | 2007 | 2008 | 2009 | 2010 | 2011 | 2012 | 2013 | 2014 |
| La Mar | 306 | 482 | 472 | 539 | 401 | 395 | 454 | 477 | 677 | 503 | 429 | 530 | 398 |
| San Miguel | 46 | 170 | 147 | 209 | 82 | 85 | 115 | 117 | 162 | 123 | 97 | 130 | 142 |
| Anco | 38 | 31 | 26 | 10 | 19 | 22 | 36 | 50 | 65 | 49 | 54 | 54 | 45 |
| Chilcas | 35 | 26 | 25 | 52 | 52 | 56 | 52 | 55 | 46 | 18 | 30 | 46 | 25 |
| Chungui | 30 | 7 | 48 | 38 | 10 | 6 | 6 | 8 | 16 | 13 | 15 | 21 | 22 |
| Luis Carranza | 26 | 21 | 20 | 27 | 31 | 19 | 20 | 16 | 23 | 30 | 20 | 22 | 18 |
| Tambo | 131 | 227 | 206 | 203 | 207 | 207 | 225 | 231 | 365 | 270 | 213 | 257 | 146 |
| Arveja Verde | 2002 | 2003 | 2004 | 2005 | 2006 | 2007 | 2008 | 2009 | 2010 | 2011 | 2012 | 2013 | 2014 |
| La Mar | 161 | 214 | 243 | 207 | 303 | 262 | 264 | 330 | 391 | 437 | 350 | 605 | 354 |
| San Miguel | 47 | 8 | -- | 47 | 82 | 80 | 34 | 32 | 34 | 29 | 42 | 172 | 84 |
| Anco | 10 | 22 | 6 | 7 | 4 | 6 | 16 | 47 | 78 | 98 | 77 | 67 | 41 |
| Chilcas | 12 | 2 | 2 | 40 | 33 | 31 | 25 | 32 | 33 | 15 | 41 | 30 | 34 |
| Chungui | 23 | 4 | 6 | 3 | 5 | -- | -- | -- | -- | -- | -- | -- | -- |
| Luis Carranza | 8 | -- | 14 | 14 | 18 | 14 | 16 | 16 | 16 | 30 | 12 | 14 | 17 |
| Tambo | 61 | 178 | 215 | 96 | 161 | 131 | 173 | 203 | 230 | 265 | 178 | 322 | 178 |
| Avena Forrajera | 2002 | 2003 | 2004 | 2005 | 2006 | 2007 | 2008 | 2009 | 2010 | 2011 | 2012 | 2013 | 2014 |
| La Mar | -- | 97 | 103 | -- | -- | -- | -- | -- | -- | -- | -- | -- | -- |
| San Miguel | -- | 68 | 71 | -- | -- | -- | -- | -- | -- | -- | -- | -- | -- |
| Anco | -- | 29 | -- | -- | -- | -- | -- | -- | -- | -- | -- | -- | -- |
| Chungui | -- | -- | 32 | -- | -- | -- | -- | -- | -- | -- | -- | -- | -- |
| Avena Grano | 2002 | 2003 | 2004 | 2005 | 2006 | 2007 | 2008 | 2009 | 2010 | 2011 | 2012 | 2013 | 2014 |
| La Mar | -- | 1 | 2 | -- | -- | -- | -- | -- | -- | -- | -- | -- | -- |
| Chungui | -- | -- | 2 | -- | -- | -- | -- | -- | -- | -- | -- | -- | -- |
| Centarraga | 2002 | 2003 | 2004 | 2005 | 2006 | 2007 | 2008 | 2009 | 2010 | 2011 | 2012 | 2013 | 2014 |
| La Mar | 61 | 52 | 56 | 97 | 70 | 112 | 79 | 168 | 272 | 170 | 261 | 302 | 250 |
| San Miguel | 26 | -- | -- | -- | -- | -- | -- | 5 | -- | -- | -- | -- | -- |
| Tambo | 35 | 52 | 56 | 97 | 70 | 112 | 79 | 163 | 272 | 170 | 261 | 302 | 229 |
| Cacao | 2002 | 2003 | 2004 | 2005 | 2006 | 2007 | 2008 | 2009 | 2010 | 2011 | 2012 | 2013 | 2014 |
| La Mar | 3827 | 3814 | 4076 | 3862 | 3961 | 4123 | 4044 | 3996 | 3974 | 3945 | 3935 | 3935 | 3498 |



"Plan de Desarrollo Local Concertado de la Provincia de La Mar 2018-2030"

| | | | | | | | | | | | | | |
|------------------------------------|-------------|-------------|-------------|-------------|-------------|-------------|-------------|-------------|-------------|-------------|-------------|-------------|-------------|
| San Miguel | 643 | 656 | 717 | 673 | 684 | 701 | 647 | 631 | 627 | -- | -- | -- | -- |
| Anco | 88 | 100 | 114 | 98 | 102 | 108 | 107 | 104 | 99 | 96 | 97 | 93 | 206 |
| Ayna | 1754 | 1735 | 1857 | 1712 | 1721 | 1823 | 1808 | 1778 | 1759 | 1714 | 1706 | 1695 | 1510 |
| Chungui | 404 | 454 | 461 | 403 | 469 | 471 | 482 | 483 | 489 | 482 | 485 | 491 | 390 |
| Santa Rosa | 938 | 869 | 927 | 976 | 985 | 1020 | 1000 | 1000 | 1000 | 1029 | 1022 | 1006 | 765 |
| Samugari | -- | -- | -- | -- | -- | -- | -- | -- | -- | 624 | 625 | 650 | 627 |
| Café | 2002 | 2003 | 2004 | 2005 | 2006 | 2007 | 2008 | 2009 | 2010 | 2011 | 2012 | 2013 | 2014 |
| La Mar | 2847 | 3307 | 3394 | 3234 | 3367 | 3519 | 3509 | 3481 | 3504 | 3454 | 3480 | 3497 | 1592 |
| San Miguel | 250 | 373 | 335 | 315 | 333 | 344 | 350 | 319 | 332 | -- | -- | -- | -- |
| Anco | 418 | 429 | 434 | 417 | 489 | 574 | 567 | 565 | 561 | 560 | 566 | 558 | 272 |
| Ayna | 1530 | 1759 | 1887 | 1774 | 1685 | 1713 | 1704 | 1709 | 1694 | 1635 | 1642 | 1648 | 873 |
| Chungui | 370 | 394 | 405 | 404 | 486 | 462 | 459 | 465 | 473 | 480 | 492 | 497 | 72 |
| Santa Rosa | 279 | 352 | 333 | 324 | 374 | 426 | 429 | 423 | 444 | 452 | 453 | 458 | 278 |
| Caygua | 2002 | 2003 | 2004 | 2005 | 2006 | 2007 | 2008 | 2009 | 2010 | 2011 | 2012 | 2013 | 2014 |
| La Mar | 10 | 10 | 15 | 47 | 34 | 63 | 70 | 90 | 155 | 156 | 114 | 132 | 101 |
| San Miguel | 5 | -- | -- | -- | -- | -- | -- | -- | -- | -- | -- | -- | -- |
| Chungui | -- | -- | -- | -- | -- | -- | 5 | -- | -- | -- | -- | -- | -- |
| Tambo | 5 | 10 | 15 | 47 | 34 | 63 | 65 | 90 | 155 | 156 | 114 | 132 | 101 |
| Calmito | 2002 | 2003 | 2004 | 2005 | 2006 | 2007 | 2008 | 2009 | 2010 | 2011 | 2012 | 2013 | 2014 |
| La Mar | 5 | 6 | 6 | 6 | 6 | 6 | 6 | 7 | 6 | 6 | 6 | 6 | 6 |
| Santa Rosa | 5 | 6 | 6 | 6 | 6 | 6 | 6 | 7 | 6 | 6 | 6 | 6 | 6 |
| Calabaza | 2002 | 2003 | 2004 | 2005 | 2006 | 2007 | 2008 | 2009 | 2010 | 2011 | 2012 | 2013 | 2014 |
| La Mar | 67 | 140 | 153 | 144 | 178 | 115 | 285 | 293 | 476 | 458 | 553 | 523 | 673 |
| San Miguel | 18 | -- | -- | -- | -- | -- | 127 | 119 | 183 | 168 | 309 | 288 | 400 |
| Anco | 18 | 8 | 10 | 9 | 16 | -- | -- | -- | -- | -- | -- | -- | -- |
| Chilcas | -- | 34 | 47 | 75 | 84 | -- | -- | -- | -- | -- | -- | -- | -- |
| Chungui | 8 | -- | 10 | -- | -- | -- | 14 | 6 | -- | -- | -- | -- | 8 |
| Luis Carranza | 8 | 46 | 28 | -- | -- | -- | -- | -- | -- | -- | -- | -- | -- |
| Tambo | 15 | 52 | 58 | 60 | 78 | 115 | 144 | 168 | 293 | 290 | 244 | 235 | 265 |
| Camote | 2002 | 2003 | 2004 | 2005 | 2006 | 2007 | 2008 | 2009 | 2010 | 2011 | 2012 | 2013 | 2014 |
| La Mar | 62 | 60 | 72 | 16 | 14 | -- | 85 | -- | 8 | 184 | 25 | 18 | 18 |
| San Miguel | 28 | 27 | 36 | 16 | 14 | -- | -- | -- | -- | -- | -- | -- | -- |
| Anco | -- | 20 | 11 | -- | -- | -- | 79 | -- | -- | 160 | -- | -- | -- |
| Chungui | -- | 13 | 19 | -- | -- | -- | 6 | -- | -- | -- | -- | -- | -- |
| Luis Carranza | 34 | -- | 6 | -- | -- | -- | -- | -- | 8 | 24 | 25 | 18 | 18 |
| Caña de azúcar para alcohol | 2002 | 2003 | 2004 | 2005 | 2006 | 2007 | 2008 | 2009 | 2010 | 2011 | 2012 | 2013 | 2014 |
| La Mar | 222 | 214 | 170 | 171 | 181 | 206 | 210 | 226 | 558 | 571 | 570 | 634 | 623 |
| Santa Rosa | 222 | 214 | 170 | 171 | 181 | 206 | 210 | 226 | 558 | 571 | 570 | 634 | 623 |
| Caña de azúcar para fruta | 2002 | 2003 | 2004 | 2005 | 2006 | 2007 | 2008 | 2009 | 2010 | 2011 | 2012 | 2013 | 2014 |
| La Mar | 806 | 635 | 646 | 634 | 688 | 711 | 719 | 709 | 730 | 770 | 759 | 734 | 803 |
| San Miguel | 155 | 114 | 105 | 103 | 100 | 103 | 107 | 103 | 117 | -- | -- | -- | -- |
| Anco | 104 | 109 | 98 | 99 | 151 | 153 | 152 | 153 | 159 | 157 | 153 | 146 | 137 |
| Ayna | 350 | 202 | 259 | 265 | 269 | 270 | 271 | 262 | 264 | 273 | 273 | 262 | 260 |
| Chungui | 197 | 210 | 184 | 167 | 168 | 185 | 189 | 191 | 190 | 192 | 190 | 183 | 176 |
| Samugari | -- | -- | -- | -- | -- | -- | -- | -- | -- | 148 | 143 | 143 | 230 |
| Cebada Forraje | 2002 | 2003 | 2004 | 2005 | 2006 | 2007 | 2008 | 2009 | 2010 | 2011 | 2012 | 2013 | 2014 |
| La Mar | -- | 115 | 100 | 1185 | 51 | -- | -- | -- | -- | -- | -- | -- | -- |
| San Miguel | -- | 88 | 57 | -- | -- | -- | -- | -- | -- | -- | -- | -- | -- |
| Anco | -- | 27 | 30 | -- | -- | -- | -- | -- | -- | -- | -- | -- | -- |
| Chilcas | -- | -- | -- | 1185 | 51 | -- | -- | -- | -- | -- | -- | -- | -- |
| Chun gui | -- | -- | 13 | -- | -- | -- | -- | -- | -- | -- | -- | -- | -- |
| Cebada Grano | 2002 | 2003 | 2004 | 2005 | 2006 | 2007 | 2008 | 2009 | 2010 | 2011 | 2012 | 2013 | 2014 |
| La Mar | 626 | 605 | 529 | 633 | 437 | 415 | 413 | 460 | 562 | 374 | 386 | 575 | 513 |
| San Miguel | 196 | 89 | 102 | 218 | 105 | 91 | 112 | 142 | 188 | 122 | 121 | 212 | 200 |
| Anco | 71 | 100 | 25 | 20 | 34 | 22 | 30 | 38 | 36 | 39 | 31 | 36 | 34 |
| Chilcas | 88 | 35 | 63 | 67 | 69 | 58 | 48 | 46 | 37 | 18 | 27 | 43 | 44 |
| Chun gui | 68 | 80 | 72 | 54 | 23 | 20 | 15 | 13 | 26 | 21 | 26 | 26 | 44 |
| Luis Carranza | 95 | 48 | 39 | 48 | 45 | 31 | 24 | 23 | 25 | 26 | 28 | 27 | 25 |
| Tambo | 108 | 253 | 228 | 226 | 161 | 193 | 184 | 198 | 250 | 148 | 153 | 231 | 166 |
| Bohío | 2002 | 2003 | 2004 | 2005 | 2006 | 2007 | 2008 | 2009 | 2010 | 2011 | 2012 | 2013 | 2014 |
| La Mar | 513 | 607 | 493 | 746 | 1093 | 723 | 1059 | 1274 | 1686 | 1160 | 1560 | 1891 | 1883 |
| San Miguel | 51 | 49 | 26 | 84 | 59 | 64 | 70 | 24 | 58 | 33 | 65 | 144 | 90 |
| Anco | 19 | 40 | 29 | 30 | 31 | -- | -- | -- | -- | -- | -- | -- | -- |




"Plan de Desarrollo Local Concertado de la Provincia de La Mar 2018-2030"

| | | | | | | | | | | | | | |
|---|------|------|------|------|------|------|------|-------|------|------|------|------|------|
| Chungui | -- | 20 | 19 | -- | -- | -- | -- | -- | -- | -- | -- | -- | -- |
| Luis Carranza | 17 | -- | -- | -- | -- | -- | -- | -- | -- | -- | -- | -- | -- |
| Tambo | 426 | 498 | 419 | 632 | 1003 | 659 | 989 | 1250 | 1628 | 1127 | 1495 | 1747 | 1793 |
| Chirimora | 2002 | 2003 | 2004 | 2005 | 2006 | 2007 | 2008 | 2009 | 2010 | 2011 | 2012 | 2013 | 2014 |
| La Mar | 143 | 139 | 140 | 156 | 166 | 257 | 259 | 257 | 265 | 277 | 287 | 196 | 198 |
| San Miguel | 82 | 79 | 77 | 76 | 81 | 132 | 133 | 132 | 129 | 139 | 152 | 143 | 146 |
| Anco | 10 | 8 | 10 | 13 | 14 | 31 | 29 | 27 | 29 | 31 | 29 | 11 | 13 |
| Chilcas | 8 | 9 | 9 | 11 | 12 | 10 | 11 | 11 | 18 | 17 | 18 | 12 | 12 |
| Chungui | -- | -- | -- | -- | -- | -- | -- | -- | 6 | 6 | 6 | 6 | 5 |
| Luis Carranza | 43 | 43 | 44 | 56 | 59 | 84 | 86 | 87 | 83 | 84 | 82 | 24 | 22 |
| Chocho Tarhui | 2002 | 2003 | 2004 | 2005 | 2006 | 2007 | 2008 | 2009 | 2010 | 2011 | 2012 | 2013 | 2014 |
| La Mar | -- | 3 | 9 | 8 | 9 | 7 | 14 | 14 | 17 | 8 | 15 | 19 | 18 |
| San Miguel | -- | 2 | 2 | 3 | 3 | 3 | 11 | 12 | 14 | 8 | 11 | 14 | 14 |
| Anco | -- | 1 | 2 | -- | -- | -- | -- | -- | -- | -- | 4 | 5 | 4 |
| Tambo | -- | -- | 5 | 5 | 6 | 4 | 3 | 2 | 3 | -- | -- | -- | -- |
| Cobocero | 2002 | 2003 | 2004 | 2005 | 2006 | 2007 | 2008 | 2009 | 2010 | 2011 | 2012 | 2013 | 2014 |
| La Mar | 43 | 59 | 37 | 35 | 56 | 114 | 117 | 115 | 116 | 113 | 120 | 119 | 119 |
| Ayna | 22 | 29 | 19 | 18 | 37 | 55 | 59 | 59 | 62 | 60 | 59 | 59 | 57 |
| Santa Rosa | 21 | 30 | 18 | 17 | 19 | 59 | 58 | 56 | 54 | 53 | 61 | 60 | 62 |
| Coñ Repollo | 2002 | 2003 | 2004 | 2005 | 2006 | 2007 | 2008 | 2009 | 2010 | 2011 | 2012 | 2013 | 2014 |
| La Mar | 133 | 200 | 136 | 108 | 153 | 237 | 273 | 285 | 532 | 490 | 472 | 699 | 538 |
| San Miguel | 52 | -- | -- | -- | -- | -- | 49 | -- | 63 | 32 | 22 | 116 | 171 |
| Chilcas | -- | -- | -- | 10 | 31 | -- | -- | -- | -- | -- | -- | -- | -- |
| Tambo | 71 | 200 | 136 | 98 | 122 | 237 | 224 | 285 | 469 | 458 | 450 | 583 | 367 |
| Coliflor | 2002 | 2003 | 2004 | 2005 | 2006 | 2007 | 2008 | 2009 | 2010 | 2011 | 2012 | 2013 | 2014 |
| La Mar | 60 | 85 | 70 | 56 | 41 | 72 | 79 | 84 | 164 | 159 | 112 | 150 | 125 |
| San Miguel | -- | -- | -- | -- | -- | -- | -- | -- | -- | 11 | -- | 20 | -- |
| Tambo | 60 | 85 | 70 | 56 | 41 | 72 | 79 | 84 | 164 | 148 | 112 | 130 | 125 |
| Barbasco | 2002 | 2003 | 2004 | 2005 | 2006 | 2007 | 2008 | 2009 | 2010 | 2011 | 2012 | 2013 | 2014 |
| La Mar | 2991 | 4836 | 2108 | 1425 | 2250 | 6628 | 8868 | 10319 | 7755 | 7752 | 7364 | 5680 | 5911 |
| San Miguel | 127 | 119 | 272 | 75 | 100 | 25 | 150 | 200 | 270 | -- | -- | -- | -- |
| Anco | -- | 95 | 98 | -- | 24 | -- | -- | -- | -- | -- | -- | 50 | 47 |
| Ayna | 130 | 315 | 143 | -- | 25 | -- | -- | -- | -- | -- | -- | 48 | 152 |
| Santa Rosa | 2734 | 4307 | 1595 | 1350 | 2101 | 6603 | 8718 | 10119 | 7485 | 7581 | 7290 | 5459 | 5532 |
| Samugari | -- | -- | -- | -- | -- | -- | -- | -- | -- | 171 | 74 | 123 | 180 |
| Frijoles: Caupi, Chiclayo y Castilla | 2002 | 2003 | 2004 | 2005 | 2006 | 2007 | 2008 | 2009 | 2010 | 2011 | 2012 | 2013 | 2014 |
| La Mar | 50 | 26 | 34 | 73 | 30 | 57 | 28 | 89 | 3 | -- | -- | -- | -- |
| San Miguel | 10 | -- | 6 | 11 | 1 | 5 | -- | 6 | -- | -- | -- | -- | -- |
| Anco | -- | -- | -- | 5 | 2 | 5 | 17 | 30 | -- | -- | -- | -- | -- |
| Ayna | 15 | 13 | 25 | 25 | 22 | 26 | -- | 25 | 3 | -- | -- | -- | -- |
| Chungui | -- | -- | -- | 9 | 2 | -- | 11 | 8 | -- | -- | -- | -- | -- |
| Santa Rosa | 25 | 13 | 3 | 23 | 3 | 21 | -- | -- | -- | -- | -- | -- | -- |
| Frijol Palo Grano | 2002 | 2003 | 2004 | 2005 | 2006 | 2007 | 2008 | 2009 | 2010 | 2011 | 2012 | 2013 | 2014 |
| La Mar | 53 | 81 | 87 | 102 | 108 | 111 | 151 | 153 | 192 | 207 | 265 | 264 | 270 |
| San Miguel | 8 | 17 | 21 | 22 | 24 | 24 | 27 | 28 | 37 | -- | -- | -- | -- |
| Anco | 11 | 12 | 14 | 14 | 16 | 17 | 35 | 38 | 49 | 56 | 90 | 93 | 93 |
| Ayna | -- | 1 | 1 | 1 | 1 | 1 | 1 | 1 | 1 | 1 | 1 | 1 | 2 |
| Chungui | 7 | 9 | 8 | 7 | 8 | 9 | 21 | 21 | 19 | 21 | 29 | 29 | 31 |
| Santa Rosa | 27 | 42 | 43 | 58 | 59 | 60 | 67 | 65 | 86 | 95 | 97 | 93 | 98 |
| Frijol Grano | 2002 | 2003 | 2004 | 2005 | 2006 | 2007 | 2008 | 2009 | 2010 | 2011 | 2012 | 2013 | 2014 |
| La Mar | 596 | 543 | 585 | 533 | 408 | 468 | 563 | 640 | 625 | 625 | 714 | 891 | 968 |
| San Miguel | 446 | 375 | 245 | 221 | 157 | 209 | 310 | 337 | 276 | 240 | 261 | 372 | 426 |
| Anco | 10 | 11 | 41 | 15 | 17 | 43 | 38 | 72 | 66 | 95 | 84 | 148 | 113 |
| Ayna | -- | 1 | -- | 8 | 3 | -- | 7 | 5 | 2 | 17 | 14 | 13 | 9 |
| Chilcas | 59 | 70 | 71 | 90 | 67 | 84 | 75 | 73 | 118 | 81 | 111 | 121 | 91 |
| Chungui | 33 | 8 | 192 | 102 | 83 | 76 | 94 | 106 | 112 | 108 | 174 | 149 | 258 |
| Luis Carranza | 18 | 42 | 19 | 32 | 59 | 45 | 29 | 34 | 39 | 54 | 42 | 45 | 48 |
| Santa Rosa | 19 | 18 | 13 | 57 | 15 | 6 | 4 | 7 | 6 | 11 | 16 | 13 | 2 |
| Tambo | 11 | 18 | 4 | 8 | 7 | 5 | 6 | 6 | 6 | 8 | 12 | 23 | 16 |
| Frijol Vaina | 2002 | 2003 | 2004 | 2005 | 2006 | 2007 | 2008 | 2009 | 2010 | 2011 | 2012 | 2013 | 2014 |
| La Mar | -- | 4 | -- | -- | -- | -- | -- | -- | -- | -- | -- | 5 | 3 |
| San Miguel | -- | 4 | -- | -- | -- | -- | -- | -- | -- | -- | -- | -- | -- |
| Barbanzo | 2002 | 2003 | 2004 | 2005 | 2006 | 2007 | 2008 | 2009 | 2010 | 2011 | 2012 | 2013 | 2014 |
| Grano Seco | -- | -- | -- | -- | -- | -- | -- | -- | -- | -- | -- | -- | -- |



“Plan de Desarrollo Local Concertado de la Provincia de La Mar 2018-2030”

| | | | | | | | | | | | | | |
|--------------------|------|------|------|------|------|------|------|------|------|------|------|------|------|
| La Mar | -- | 1 | 2 | -- | -- | 3 | -- | -- | 2 | -- | -- | -- | -- |
| San Miguel | -- | -- | -- | -- | -- | 3 | -- | -- | -- | -- | -- | -- | -- |
| Anco | -- | 1 | 1 | -- | -- | -- | -- | -- | -- | -- | -- | -- | -- |
| Chungui | -- | -- | 1 | -- | -- | -- | -- | -- | -- | -- | -- | -- | -- |
| Guanábana | 2002 | 2003 | 2004 | 2005 | 2006 | 2007 | 2008 | 2009 | 2010 | 2011 | 2012 | 2013 | 2014 |
| La Mar | 4 | 4 | 5 | 5 | 6 | 5 | 6 | 6 | 6 | 6 | 6 | 6 | 7 |
| Santa Rosa | 4 | 4 | 5 | 5 | 6 | 5 | 6 | 6 | 6 | 6 | 6 | 6 | 7 |
| Guayabo | 2002 | 2003 | 2004 | 2005 | 2006 | 2007 | 2008 | 2009 | 2010 | 2011 | 2012 | 2013 | 2014 |
| La Mar | 4 | -- | 4 | 4 | 5 | 5 | 5 | 5 | 12 | 12 | 12 | 12 | 13 |
| Santa Rosa | 4 | -- | 4 | 4 | 5 | 5 | 5 | 5 | 12 | 12 | 12 | 12 | 13 |
| Guindo | 2002 | 2003 | 2004 | 2005 | 2006 | 2007 | 2008 | 2009 | 2010 | 2011 | 2012 | 2013 | 2014 |
| La Mar | 85 | 97 | 113 | 124 | 142 | 148 | 154 | 133 | 145 | 145 | 154 | 172 | 168 |
| San Miguel | 53 | 63 | 78 | 87 | 103 | 100 | 106 | 88 | 97 | 93 | 102 | 122 | 131 |
| Anco | -- | -- | -- | -- | -- | 6 | 6 | 6 | 6 | 6 | 6 | 6 | 5 |
| Luis Carranza | 12 | 12 | 12 | 11 | 12 | 12 | 12 | 11 | 16 | 17 | 17 | 17 | 6 |
| Tambo | 20 | 22 | 23 | 26 | 27 | 30 | 30 | 28 | 26 | 29 | 29 | 27 | 26 |
| Haba Grano | 2002 | 2003 | 2004 | 2005 | 2006 | 2007 | 2008 | 2009 | 2010 | 2011 | 2012 | 2013 | 2014 |
| La Mar | 271 | 695 | 625 | 592 | 580 | 400 | 464 | 459 | 579 | 545 | 516 | 552 | 662 |
| San Miguel | 62 | 138 | 111 | 129 | 84 | 58 | 67 | 63 | 119 | 96 | 81 | 112 | 207 |
| Anco | 21 | 106 | 53 | 42 | 66 | 70 | 105 | 117 | 122 | 115 | 130 | 133 | 125 |
| Chilcas | 12 | 30 | 37 | 36 | 36 | 35 | 34 | 36 | 35 | 31 | 42 | 65 | 64 |
| Chungui | 34 | 49 | 116 | 21 | 17 | 17 | 17 | 15 | 43 | 36 | 46 | 55 | 88 |
| Luis Carranza | 17 | 24 | 19 | 23 | 23 | 15 | 21 | 13 | 14 | 18 | 15 | 16 | 19 |
| Tambo | 125 | 348 | 289 | 341 | 354 | 205 | 220 | 215 | 246 | 249 | 202 | 171 | 159 |
| Haba Grano Verde | 2002 | 2003 | 2004 | 2005 | 2006 | 2007 | 2008 | 2009 | 2010 | 2011 | 2012 | 2013 | 2014 |
| La Mar | 175 | 174 | 186 | 135 | 271 | 109 | 237 | 263 | 353 | 374 | 339 | 375 | 396 |
| San Miguel | 41 | -- | -- | 4 | 11 | 6 | 7 | 7 | 3 | 13 | 12 | 20 | 16 |
| Anco | 25 | -- | 2 | 29 | 29 | 9 | 94 | 65 | 118 | 154 | 123 | 131 | 117 |
| Chilcas | 11 | -- | -- | 14 | 26 | 19 | 20 | 25 | 29 | 30 | 37 | 33 | 42 |
| Chungui | 9 | 2 | -- | -- | -- | -- | -- | -- | -- | -- | -- | -- | 0 |
| Luis Carranza | 10 | -- | 21 | 14 | 14 | 5 | 8 | 14 | 14 | 22 | 14 | 15 | 24 |
| Tambo | 79 | 172 | 163 | 74 | 191 | 70 | 108 | 152 | 189 | 155 | 153 | 176 | 197 |
| Higuera | 2002 | 2003 | 2004 | 2005 | 2006 | 2007 | 2008 | 2009 | 2010 | 2011 | 2012 | 2013 | 2014 |
| La Mar | 19 | 20 | 20 | 19 | 18 | 23 | 21 | 22 | 23 | 24 | 44 | 46 | 48 |
| San Miguel | 19 | 20 | 20 | 19 | 18 | 18 | 16 | 16 | 17 | 18 | 38 | 40 | 43 |
| Anco | -- | -- | -- | -- | -- | 5 | 5 | 6 | 6 | 6 | 6 | 6 | 5 |
| Lechuga | 2002 | 2003 | 2004 | 2005 | 2006 | 2007 | 2008 | 2009 | 2010 | 2011 | 2012 | 2013 | 2014 |
| La Mar | 43 | 6 | 25 | 27 | 5 | -- | -- | -- | -- | -- | -- | -- | -- |
| San Miguel | 12 | -- | -- | 15 | -- | -- | -- | -- | -- | -- | -- | -- | -- |
| Tambo | 31 | 6 | 25 | 12 | 5 | -- | -- | -- | -- | -- | -- | -- | -- |
| Lenteja Grano Seco | 2002 | 2003 | 2004 | 2005 | 2006 | 2007 | 2008 | 2009 | 2010 | 2011 | 2012 | 2013 | 2014 |
| La Mar | -- | 2 | 2 | 6 | 7 | -- | -- | 6 | 8 | 14 | 15 | 22 | 27 |
| San Miguel | -- | -- | -- | -- | -- | -- | -- | 6 | 8 | 14 | 15 | 22 | 27 |
| Anco | -- | 2 | 1 | -- | -- | -- | -- | -- | -- | -- | -- | -- | -- |
| Chilcas | -- | -- | -- | 6 | 7 | -- | -- | -- | -- | -- | -- | -- | -- |
| Chungui | -- | -- | 1 | -- | -- | -- | -- | -- | -- | -- | -- | -- | -- |
| Limá | 2002 | 2003 | 2004 | 2005 | 2006 | 2007 | 2008 | 2009 | 2010 | 2011 | 2012 | 2013 | 2014 |
| La Mar | 129 | 121 | 127 | 136 | 157 | 164 | 166 | 175 | 200 | 198 | 195 | 184 | 199 |
| San Miguel | 18 | 21 | 22 | 26 | 23 | 22 | 24 | 25 | 24 | 23 | 22 | 21 | 22 |
| Ayna | 31 | 32 | 36 | 40 | 43 | 50 | 52 | 56 | 52 | 50 | 48 | 48 | 58 |
| Santa Rosa | 80 | 68 | 69 | 70 | 91 | 92 | 90 | 94 | 124 | 123 | 123 | 115 | 119 |
| Limón | 2002 | 2003 | 2004 | 2005 | 2006 | 2007 | 2008 | 2009 | 2010 | 2011 | 2012 | 2013 | 2014 |
| La Mar | 171 | 179 | 180 | 180 | 201 | 254 | 243 | 243 | 261 | 254 | 241 | 203 | 228 |
| San Miguel | 31 | 32 | 33 | 31 | 35 | 40 | 41 | 40 | 41 | 39 | 26 | 25 | 24 |
| Anco | 17 | 16 | 16 | 18 | 20 | 31 | 27 | 24 | 29 | 30 | 30 | 23 | 26 |
| Ayna | 41 | 42 | 41 | 42 | 43 | 62 | 55 | 60 | 61 | 59 | 60 | 56 | 76 |
| Chilcas | 27 | 31 | 31 | 30 | 31 | 32 | 31 | 30 | 29 | 28 | 28 | 24 | 23 |
| Luis Carranza | 43 | 45 | 45 | 46 | 51 | 60 | 59 | 58 | 51 | 49 | 48 | 29 | 28 |
| Santa Rosa | 12 | 13 | 14 | 13 | 21 | 29 | 30 | 31 | 38 | 37 | 37 | 34 | 36 |
| Paiza | 2002 | 2003 | 2004 | 2005 | 2006 | 2007 | 2008 | 2009 | 2010 | 2011 | 2012 | 2013 | 2014 |
| La Mar | 7 | 12 | 16 | 12 | 20 | 12 | 12 | 10 | 13 | 16 | 22 | 25 | 24 |
| San Miguel | 1 | -- | -- | -- | 7 | 8 | 10 | 9 | 12 | 16 | 21 | 24 | 22 |
| Anco | -- | 1 | 1 | -- | -- | -- | -- | -- | -- | -- | -- | -- | -- |
| Chilcas | 1 | 4 | 2 | 7 | 9 | -- | -- | -- | -- | -- | -- | -- | -- |
| Chungui | 1 | -- | -- | -- | -- | -- | -- | -- | -- | -- | -- | -- | -- |



“Plan de Desarrollo Local Concertado de la Provincia de La Mar 2018-2030”

| | | | | | | | | | | | | | | |
|----------------------|-------------|-------------|-------------|-------------|-------------|-------------|-------------|-------------|-------------|-------------|-------------|-------------|-------------|----|
| Luis Carranza | 1 | 2 | -- | -- | -- | -- | -- | -- | -- | -- | -- | -- | -- | -- |
| Tambo | 3 | 5 | 13 | 5 | 4 | 4 | 2 | 1 | 1 | -- | 1 | -- | 1 | 2 |
| Lúcuma | 2002 | 2003 | 2004 | 2005 | 2006 | 2007 | 2008 | 2009 | 2010 | 2011 | 2012 | 2013 | 2014 | |
| La Mar | 19 | 20 | 19 | 25 | 21 | 44 | 46 | 46 | 46 | 47 | 71 | 67 | 66 | |
| San Miguel | 19 | 20 | 19 | 25 | 21 | 38 | 40 | 41 | 40 | 41 | 65 | 61 | 60 | |
| Luis Carranza | -- | -- | -- | -- | -- | 6 | 6 | 5 | 6 | 6 | 6 | 6 | 6 | |
| Maca | 2002 | 2003 | 2004 | 2005 | 2006 | 2007 | 2008 | 2009 | 2010 | 2011 | 2012 | 2013 | 2014 | |
| La Mar | 47 | 60 | 42 | -- | 29 | -- | -- | -- | -- | -- | -- | -- | -- | |
| San Miguel | -- | -- | -- | -- | 25 | -- | -- | -- | -- | -- | -- | -- | -- | |
| Anco | 24 | 32 | 25 | -- | 4 | -- | -- | -- | -- | -- | -- | -- | -- | |
| Chungui | -- | 4 | 8 | -- | -- | -- | -- | -- | -- | -- | -- | -- | -- | |
| Tambo | 23 | 24 | 9 | -- | -- | -- | -- | -- | -- | -- | -- | -- | -- | |
| Maíz Amarillo | 2002 | 2003 | 2004 | 2005 | 2006 | 2007 | 2008 | 2009 | 2010 | 2011 | 2012 | 2013 | 2014 | |
| La Mar | 550 | 1103 | 635 | 679 | 1007 | 806 | 928 | 753 | 1222 | 1140 | 1155 | 1279 | 1262 | |
| San Miguel | 45 | 115 | 94 | 118 | 150 | 111 | 132 | 108 | 226 | 35 | 20 | 36 | 34 | |
| Anco | 64 | 422 | 295 | 150 | 118 | 163 | 213 | 272 | 272 | 259 | 325 | 218 | 243 | |
| Ayna | 183 | 220 | 167 | 151 | 458 | 251 | 274 | 65 | 147 | 161 | 153 | 195 | 97 | |
| Chungui | 43 | 223 | 35 | 82 | 88 | 77 | 82 | 81 | 78 | 69 | 98 | 96 | 123 | |
| Luis Carranza | 9 | -- | 6 | 10 | 18 | 6 | 4 | 7 | 11 | 17 | 18 | 18 | 16 | |
| Santa Rosa | 206 | 123 | 38 | 168 | 175 | 198 | 223 | 220 | 488 | 424 | 407 | 526 | 545 | |
| Samugari | -- | -- | -- | -- | -- | -- | -- | -- | -- | 175 | 134 | 190 | 204 | |
| Maíz Amiláceo | 2002 | 2003 | 2004 | 2005 | 2006 | 2007 | 2008 | 2009 | 2010 | 2011 | 2012 | 2013 | 2014 | |
| La Mar | 1058 | 2054 | 1923 | 2068 | 2166 | 1532 | 1708 | 1654 | 1665 | 1314 | 1447 | 1842 | 2064 | |
| San Miguel | 140 | 587 | 571 | 512 | 579 | 377 | 410 | 347 | 442 | 324 | 340 | 390 | 585 | |
| Anco | 54 | 217 | 112 | 85 | 86 | 79 | 141 | 151 | 125 | 142 | 153 | 136 | 174 | |
| Chilcas | 187 | 282 | 338 | 347 | 399 | 367 | 371 | 375 | 337 | 150 | 266 | 420 | 390 | |
| Chungui | 133 | 168 | 277 | 174 | 185 | 152 | 182 | 152 | 168 | 161 | 187 | 122 | 297 | |
| Luis Carranza | 244 | 310 | 162 | 367 | 403 | 211 | 234 | 246 | 246 | 280 | 232 | 327 | 316 | |
| Tambo | 300 | 490 | 463 | 583 | 514 | 346 | 370 | 383 | 347 | 257 | 269 | 447 | 302 | |
| Maíz Choclo | 2002 | 2003 | 2004 | 2005 | 2006 | 2007 | 2008 | 2009 | 2010 | 2011 | 2012 | 2013 | 2014 | |
| La Mar | 469 | 323 | 371 | 509 | 631 | 444 | 497 | 785 | 871 | 724 | 950 | 1159 | 949 | |
| San Miguel | 150 | 20 | -- | 48 | 66 | 67 | 66 | 60 | 86 | 51 | 77 | 98 | 89 | |
| Anco | 49 | 11 | 69 | 12 | 25 | 22 | 78 | 196 | 238 | 142 | 273 | 244 | 160 | |
| Chilcas | 25 | -- | -- | 192 | 198 | 98 | 96 | 112 | 102 | 105 | 104 | 108 | 126 | |
| Chungui | 29 | 6 | -- | -- | -- | -- | -- | -- | -- | -- | 42 | 83 | -- | |
| Luis Carranza | 85 | -- | -- | 54 | 19 | 95 | 65 | 124 | 131 | 201 | 140 | 162 | 144 | |
| Tambo | 131 | 286 | 302 | 203 | 323 | 162 | 192 | 293 | 314 | 225 | 314 | 464 | 430 | |
| Maíz Morado | 2002 | 2003 | 2004 | 2005 | 2006 | 2007 | 2008 | 2009 | 2010 | 2011 | 2012 | 2013 | 2014 | |
| La Mar | 3 | -- | -- | -- | -- | 18 | -- | -- | -- | -- | 181 | 16 | 6 | |
| San Miguel | 3 | -- | -- | -- | -- | 18 | -- | -- | -- | -- | 157 | 16 | 6 | |
| Luis Carranza | -- | -- | -- | -- | -- | -- | -- | -- | -- | -- | 18 | -- | -- | |
| Tambo | -- | -- | -- | -- | -- | -- | -- | -- | -- | -- | 6 | -- | -- | |
| Mandarína | 2002 | 2003 | 2004 | 2005 | 2006 | 2007 | 2008 | 2009 | 2010 | 2011 | 2012 | 2013 | 2014 | |
| La Mar | 166 | 174 | 173 | 178 | 186 | 185 | 200 | 193 | 317 | 323 | 324 | 316 | 328 | |
| San Miguel | 22 | 21 | 22 | 23 | 21 | 22 | 33 | 32 | 62 | 20 | 21 | 20 | 22 | |
| Anco | 15 | 16 | 18 | 21 | 25 | 23 | 25 | 24 | 32 | 32 | 32 | 34 | 37 | |
| Ayna | 44 | 55 | 54 | 52 | 55 | 55 | 55 | 55 | 100 | 97 | 97 | 96 | 96 | |
| Chungui | 36 | 30 | 32 | 34 | 36 | 41 | 43 | 43 | 83 | 84 | 82 | 82 | 83 | |
| Santa Rosa | 49 | 52 | 47 | 48 | 49 | 44 | 44 | 39 | 40 | 47 | 47 | 46 | 45 | |
| Samugari | -- | -- | -- | -- | -- | -- | -- | -- | -- | 43 | 45 | 38 | 45 | |
| Mango | 2002 | 2003 | 2004 | 2005 | 2006 | 2007 | 2008 | 2009 | 2010 | 2011 | 2012 | 2013 | 2014 | |
| La Mar | 217 | 217 | 219 | 239 | 242 | 241 | 237 | 231 | 258 | 257 | 266 | 273 | 281 | |
| San Miguel | 25 | 24 | 23 | 24 | 24 | 27 | 18 | 22 | 17 | 12 | 11 | 12 | 13 | |
| Anco | 15 | 16 | 20 | 25 | 26 | 25 | 26 | 24 | 52 | 52 | 53 | 52 | 45 | |
| Ayna | 96 | 93 | 91 | 106 | 102 | 108 | 99 | 101 | 95 | 97 | 95 | 92 | 93 | |
| Chungui | 21 | 32 | 31 | 30 | 33 | 30 | 32 | 29 | 32 | 31 | 28 | 21 | 21 | |
| Santa Rosa | 60 | 52 | 54 | 54 | 57 | 51 | 62 | 55 | 62 | 59 | 55 | 55 | 63 | |
| Samugari | -- | -- | -- | -- | -- | -- | -- | -- | -- | 6 | 24 | 24 | 31 | |
| Maní | 2002 | 2003 | 2004 | 2005 | 2006 | 2007 | 2008 | 2009 | 2010 | 2011 | 2012 | 2013 | 2014 | |
| La Mar | 1717 | 795 | 1281 | 903 | 955 | 748 | 340 | 468 | 510 | 220 | 170 | 191 | 121 | |
| San Miguel | 600 | 540 | 671 | 359 | 743 | 441 | 18 | 47 | 7 | -- | -- | -- | -- | |
| Anco | 600 | 212 | 524 | 451 | 152 | 273 | 293 | 355 | 393 | 143 | 127 | 108 | 98 | |
| Ayna | 23 | 5 | -- | -- | -- | -- | -- | -- | -- | -- | -- | -- | -- | |
| Chungui | 423 | 38 | 86 | 93 | 60 | 34 | 29 | 66 | 110 | 32 | 43 | 30 | 23 | |
| Santa Rosa | 71 | -- | -- | -- | -- | -- | -- | -- | -- | -- | -- | -- | -- | |
| Samugari | -- | -- | -- | -- | -- | -- | -- | -- | -- | 45 | -- | 53 | -- | |
| Manzano | 2002 | 2003 | 2004 | 2005 | 2006 | 2007 | 2008 | 2009 | 2010 | 2011 | 2012 | 2013 | 2014 | |



"Plan de Desarrollo Local Concertado de la Provincia de La Mar 2018-2030"

| | 3 | 3 | 3 | 3 | 4 | 4 | 3 | 9 | 9 | 9 | 9 | 9 | 9 |
|------------------------|-------|-------|-------|-------|-------|-------|-------|-------|-------|-------|-------|-------|-------|
| Otros Pastos | 2002 | 2003 | 2004 | 2005 | 2006 | 2007 | 2008 | 2009 | 2010 | 2011 | 2012 | 2013 | 2014 |
| La Mar | 82 | 72 | 101 | 108 | 122 | 200 | 170 | 172 | 146 | 165 | 175 | 182 | 180 |
| San Miguel | 26 | 21 | 24 | 27 | 28 | 29 | -- | -- | -- | -- | -- | -- | -- |
| Tambo | 56 | 51 | 77 | 81 | 94 | 171 | 170 | 172 | 146 | 165 | 175 | 182 | 180 |
| Pacae | 2002 | 2003 | 2004 | 2005 | 2006 | 2007 | 2008 | 2009 | 2010 | 2011 | 2012 | 2013 | 2014 |
| La Mar | 368 | 381 | 392 | 388 | 405 | 422 | 422 | 426 | 431 | 443 | 442 | 454 | 457 |
| San Miguel | 118 | 90 | 106 | 108 | 121 | 119 | 119 | 121 | 119 | 66 | 71 | 80 | 81 |
| Anco | 69 | 81 | 74 | 65 | 61 | 57 | 61 | 55 | 60 | 60 | 64 | 69 | 63 |
| Chungui | 29 | 42 | 41 | 39 | 40 | 38 | 35 | 33 | 30 | 30 | 30 | 24 | 22 |
| Luis Carranza | 6 | 6 | 6 | 6 | 7 | 6 | 6 | 6 | 21 | 23 | 21 | 26 | 30 |
| Santa Rosa | 68 | 75 | 72 | 76 | 76 | 62 | 62 | 67 | 62 | 60 | 60 | 65 | 74 |
| Samugari | -- | -- | -- | -- | -- | -- | -- | -- | -- | 64 | 62 | 67 | 61 |
| Palillo Curcuna | 2002 | 2003 | 2004 | 2005 | 2006 | 2007 | 2008 | 2009 | 2010 | 2011 | 2012 | 2013 | 2014 |
| La Mar | 152 | 156 | 147 | 150 | 159 | 163 | 182 | 184 | 191 | 207 | 215 | 238 | 246 |
| San Miguel | 21 | 18 | 17 | 16 | 17 | 17 | 19 | 19 | 19 | -- | -- | -- | -- |
| Anco | 26 | 31 | 29 | 28 | 28 | 28 | 34 | 35 | 37 | 37 | 37 | 36 | 35 |
| Ayna | 24 | 25 | 24 | 39 | 39 | 40 | 46 | 47 | 47 | 47 | 46 | 123 | 50 |
| Chungui | 23 | 25 | 23 | 23 | 24 | 26 | 28 | 29 | 30 | 30 | 32 | 37 | 34 |
| Santa Rosa | 58 | 57 | 54 | 44 | 51 | 52 | 55 | 54 | 58 | 73 | 72 | 86 | 93 |
| Samugari | -- | -- | -- | -- | -- | -- | -- | -- | -- | 20 | 28 | 29 | 34 |
| Palta | 2002 | 2003 | 2004 | 2005 | 2006 | 2007 | 2008 | 2009 | 2010 | 2011 | 2012 | 2013 | 2014 |
| La Mar | 515 | 520 | 592 | 605 | 634 | 688 | 700 | 693 | 865 | 863 | 1003 | 913 | 952 |
| San Miguel | 266 | 232 | 309 | 305 | 314 | 323 | 327 | 322 | 318 | 282 | 425 | 394 | 442 |
| Anco | 37 | 47 | 47 | 53 | 66 | 69 | 72 | 70 | 72 | 72 | 72 | 58 | 48 |
| Ayna | 109 | 115 | 115 | 119 | 120 | 151 | 155 | 158 | 160 | 159 | 156 | 163 | 160 |
| Chilcas | 19 | 27 | 26 | 27 | 29 | 28 | 28 | 25 | 24 | 23 | 23 | 22 | 23 |
| Chungui | 13 | 20 | 17 | 18 | 19 | 20 | 21 | 24 | 36 | 36 | 36 | 26 | 26 |
| Luis Carranza | 36 | 39 | 47 | 49 | 50 | 56 | 55 | 51 | 50 | 49 | 57 | 24 | 29 |
| Santa Rosa | 35 | 40 | 31 | 34 | 36 | 41 | 42 | 43 | 205 | 202 | 195 | 190 | 187 |
| Samugari | -- | -- | -- | -- | -- | -- | -- | -- | -- | 40 | 39 | 36 | 37 |
| Papa | 2002 | 2003 | 2004 | 2005 | 2006 | 2007 | 2008 | 2009 | 2010 | 2011 | 2012 | 2013 | 2014 |
| La Mar | 13319 | 16255 | 17967 | 14310 | 12531 | 11223 | 12605 | 13167 | 15205 | 16143 | 19352 | 21535 | 21888 |
| San Miguel | 2763 | 2445 | 2636 | 2725 | 954 | 1526 | 1517 | 1813 | 2131 | 2194 | 2477 | 2762 | 4014 |
| Anco | 2831 | 3689 | 5110 | 4053 | 3338 | 3096 | 3397 | 3993 | 4875 | 4983 | 6386 | 5571 | 4630 |
| Chilcas | 929 | 1074 | 795 | 671 | 960 | 949 | 761 | 786 | 623 | 443 | 1011 | 2291 | 1623 |
| Chungui | 2019 | 2284 | 3368 | 1484 | 1787 | 1568 | 1637 | 1557 | 2050 | 2149 | 3141 | 2250 | 4612 |
| Luis Carranza | 321 | 504 | 428 | 335 | 383 | 417 | 762 | 723 | 826 | 1271 | 1024 | 2275 | 2142 |
| Tambo | 4456 | 6259 | 5630 | 5042 | 5109 | 3667 | 4531 | 4295 | 4700 | 5103 | 5313 | 6386 | 4867 |
| Papaya | 2002 | 2003 | 2004 | 2005 | 2006 | 2007 | 2008 | 2009 | 2010 | 2011 | 2012 | 2013 | 2014 |
| La Mar | 929 | 870 | 840 | 935 | 1000 | 1326 | 1364 | 1444 | 1452 | 1478 | 1457 | 1449 | 1451 |
| San Miguel | 101 | 98 | 97 | 103 | 108 | 113 | 125 | 144 | 145 | -- | -- | -- | -- |
| Anco | 96 | 92 | 106 | 112 | 113 | 120 | 125 | 142 | 145 | 145 | 141 | 142 | 142 |
| Ayna | 245 | 247 | 248 | 248 | 266 | 276 | 279 | 282 | 299 | 301 | 300 | 299 | 299 |
| Chungui | 99 | 84 | 78 | 91 | 96 | 99 | 101 | 105 | 102 | 105 | 105 | 111 | 104 |
| Santa Rosa | 388 | 349 | 311 | 381 | 417 | 718 | 734 | 771 | 761 | 750 | 733 | 729 | 733 |
| Samugari | -- | -- | -- | -- | -- | -- | -- | -- | -- | 147 | 145 | 150 | 151 |
| Pasto Elefante | 2002 | 2003 | 2004 | 2005 | 2006 | 2007 | 2008 | 2009 | 2010 | 2011 | 2012 | 2013 | 2014 |
| La Mar | 922 | 905 | 1298 | 1233 | 1203 | 1752 | 2269 | 2413 | 2492 | 2564 | 2556 | 2786 | 948 |
| Anco | -- | -- | -- | -- | -- | 299 | 323 | 332 | 402 | 413 | 425 | 397 | 164 |
| Ayna | 369 | 372 | 451 | 430 | 428 | 435 | 443 | 443 | 455 | 453 | 433 | 637 | 222 |
| Chungui | -- | -- | -- | -- | -- | 228 | 229 | 236 | 234 | 241 | 244 | 251 | 83 |
| Santa Rosa | 553 | 533 | 847 | 803 | 775 | 790 | 1274 | 1402 | 1401 | 1457 | 1454 | 1501 | 479 |
| Pepino | 2002 | 2003 | 2004 | 2005 | 2006 | 2007 | 2008 | 2009 | 2010 | 2011 | 2012 | 2013 | 2014 |
| La Mar | 29 | -- | -- | -- | -- | 12 | -- | 24 | 13 | 19 | 18 | 24 | 26 |
| San Miguel | 29 | -- | -- | -- | -- | 12 | -- | 24 | 13 | 19 | 18 | 24 | 26 |
| Peral | 2002 | 2003 | 2004 | 2005 | 2006 | 2007 | 2008 | 2009 | 2010 | 2011 | 2012 | 2013 | 2014 |
| La Mar | 9 | 10 | 10 | 10 | 11 | 11 | 11 | 11 | 17 | 18 | 29 | 28 | 22 |
| San Miguel | 9 | 10 | 10 | 10 | 11 | 11 | 11 | 11 | 11 | 12 | 23 | 22 | 22 |
| Tambo | -- | -- | -- | -- | -- | -- | -- | -- | 6 | 6 | 6 | 6 | 6 |
| Piña | 2002 | 2003 | 2004 | 2005 | 2006 | 2007 | 2008 | 2009 | 2010 | 2011 | 2012 | 2013 | 2014 |
| La Mar | 1223 | 1333 | 1397 | 1303 | 1345 | 1636 | 1645 | 1640 | 1627 | 1589 | 1560 | 1174 | 1095 |
| San Miguel | 103 | 106 | 103 | 134 | 138 | 138 | 142 | 147 | 148 | -- | -- | -- | -- |
| Anco | 68 | 80 | 77 | 85 | 86 | 87 | 85 | 83 | 82 | 81 | 80 | 76 | 72 |
| Ayna | 341 | 402 | 391 | 335 | 331 | 376 | 386 | 384 | 391 | 365 | 377 | 369 | 348 |
| Chungui | 46 | 65 | 61 | 59 | 60 | 69 | 65 | 62 | 59 | 58 | 56 | 35 | 29 |
| Santa Rosa | 665 | 680 | 765 | 690 | 730 | 966 | 967 | 964 | 947 | 940 | 901 | 595 | 614 |
| Samugari | -- | -- | -- | -- | -- | -- | -- | -- | -- | 145 | 146 | 99 | 32 |



"Plan de Desarrollo Local Concertado de la Provincia de La Mar 2018-2030"

| | 2002 | 2003 | 2004 | 2005 | 2006 | 2007 | 2008 | 2009 | 2010 | 2011 | 2012 | 2013 | 2014 |
|-----------------|------|------|------|------|------|------|------|------|------|------|------|------|------|
| Plátano | | | | | | | | | | | | | |
| La Mar | 1702 | 1988 | 2423 | 2527 | 2710 | 3505 | 3582 | 3713 | 3844 | 3736 | 3988 | 3928 | 3509 |
| San Miguel | 260 | 293 | 355 | 406 | 411 | 645 | 680 | 703 | 705 | -- | -- | -- | 734 |
| Anco | 314 | 380 | 582 | 587 | 725 | 803 | 792 | 807 | 805 | 798 | 776 | 717 | 852 |
| Ayna | 672 | 809 | 861 | 875 | 899 | 1253 | 1269 | 1317 | 1309 | 1159 | 1158 | 1189 | -- |
| Chungui | 149 | 172 | 178 | 200 | 202 | 265 | 263 | 265 | 262 | 264 | 262 | 277 | 18 |
| Santa Rosa | 307 | 334 | 447 | 459 | 473 | 539 | 578 | 621 | 763 | 790 | 1072 | 1034 | -- |
| Tambo | -- | -- | -- | -- | -- | -- | -- | -- | -- | -- | -- | -- | 582 |
| Samugari | -- | -- | -- | -- | -- | -- | -- | -- | -- | 710 | 698 | 694 | -- |
| Poró | | | | | | | | | | | | | |
| La Mar | 21 | 47 | 26 | 6 | 6 | 18 | 24 | 40 | 59 | 37 | 22 | 28 | 25 |
| San Miguel | 7 | -- | -- | -- | -- | -- | -- | -- | -- | -- | -- | -- | -- |
| Chungui | -- | 13 | -- | -- | -- | -- | -- | -- | -- | -- | -- | -- | -- |
| Tambo | 14 | 34 | 26 | 6 | 6 | 18 | 24 | 40 | 59 | 37 | 22 | 28 | 25 |
| Quínuá | | | | | | | | | | | | | |
| La Mar | 35 | 77 | 77 | 92 | 79 | 58 | 60 | 76 | 98 | 83 | 92 | 138 | 230 |
| San Miguel | 4 | 18 | 30 | 43 | 12 | 11 | 13 | 15 | 26 | 16 | 32 | 47 | 92 |
| Anco | 9 | 19 | 10 | 7 | 15 | 8 | 6 | 24 | 31 | 33 | -- | 6 | 16 |
| Chilcas | 3 | 7 | 6 | 13 | 15 | 14 | 11 | 14 | 13 | 7 | 23 | 34 | 39 |
| Chungui | 9 | 9 | 6 | 7 | 7 | 4 | 5 | 4 | 7 | 4 | 8 | 3 | 18 |
| Luis Carranza | 3 | 6 | 7 | 9 | 14 | 10 | 13 | 7 | 8 | 8 | 9 | 13 | 25 |
| Tambo | 7 | 18 | 18 | 13 | 16 | 11 | 12 | 12 | 13 | 15 | 20 | 37 | 40 |
| Rábano | | | | | | | | | | | | | |
| La Mar | -- | 15 | 25 | 9 | 23 | 456 | 30 | 48 | 18 | -- | -- | -- | -- |
| Chilcas | -- | -- | -- | -- | -- | 410 | -- | -- | -- | -- | -- | -- | -- |
| Tambo | -- | 15 | 25 | 9 | 23 | 46 | 30 | 48 | 18 | -- | -- | -- | -- |
| Soyá | | | | | | | | | | | | | |
| La Mar | 8 | 18 | 4 | -- | -- | -- | -- | -- | -- | -- | -- | -- | -- |
| San Miguel | 5 | -- | 4 | -- | -- | -- | -- | -- | -- | -- | -- | -- | -- |
| Anco | -- | 13 | -- | -- | -- | -- | -- | -- | -- | -- | -- | -- | -- |
| Ayna | 3 | 1 | -- | -- | -- | -- | -- | -- | -- | -- | -- | -- | -- |
| Santa Rosa | -- | 4 | -- | -- | -- | -- | -- | -- | -- | -- | -- | -- | -- |
| Tunguelo | | | | | | | | | | | | | |
| La Mar | 45 | 53 | 37 | 42 | 38 | 88 | 88 | 84 | 227 | 228 | 236 | 234 | 292 |
| San Miguel | -- | -- | -- | -- | -- | -- | -- | -- | 10 | -- | -- | -- | -- |
| Ayna | 21 | 33 | 37 | 42 | 38 | 88 | 88 | 84 | 156 | 154 | 153 | 151 | 158 |
| Santa Rosa | 24 | 20 | -- | -- | -- | -- | -- | -- | 61 | 64 | 73 | 72 | 86 |
| Samugari | -- | -- | -- | -- | -- | -- | -- | -- | 10 | 10 | 11 | 11 | 48 |
| Tura | | | | | | | | | | | | | |
| La Mar | -- | -- | -- | -- | -- | -- | -- | -- | -- | -- | 547 | 899 | 550 |
| San Miguel | -- | -- | -- | -- | -- | -- | -- | -- | -- | -- | 395 | 385 | 270 |
| Anco | -- | -- | -- | -- | -- | -- | -- | -- | -- | -- | 34 | 324 | 154 |
| Chungui | -- | -- | -- | -- | -- | -- | -- | -- | -- | -- | 17 | 67 | 42 |
| Tambo | -- | -- | -- | -- | -- | -- | -- | -- | -- | -- | 101 | 123 | 84 |
| Tomate | | | | | | | | | | | | | |
| La Mar | 145 | 267 | 39 | 120 | 179 | 99 | 88 | 23 | 87 | 77 | 63 | 125 | 132 |
| San Miguel | 145 | 267 | 39 | 111 | 172 | 99 | 88 | 23 | 87 | 77 | 63 | 125 | 132 |
| Anco | -- | -- | -- | 9 | 7 | -- | -- | -- | -- | -- | -- | -- | -- |
| Tronja | | | | | | | | | | | | | |
| La Mar | 16 | 16 | 16 | 15 | 16 | 15 | 14 | 14 | 14 | 13 | 13 | 15 | 16 |
| Santa Rosa | 16 | 16 | 16 | 15 | 16 | 15 | 14 | 14 | 14 | 13 | 13 | 15 | 16 |
| Trigo | | | | | | | | | | | | | |
| La Mar | 515 | 1636 | 1327 | 1297 | 1228 | 964 | 1024 | 1032 | 1254 | 1108 | 811 | 1173 | 1223 |
| San Miguel | 144 | 518 | 470 | 517 | 428 | 292 | 338 | 368 | 460 | 439 | 241 | 437 | 440 |
| Anco | 33 | 115 | 80 | 62 | 24 | 23 | 23 | 63 | 54 | 67 | 40 | 17 | 22 |
| Chilcas | 82 | 296 | 299 | 252 | 248 | 248 | 241 | 235 | 209 | 185 | 163 | 222 | 253 |
| Chungui | 89 | 133 | 89 | 61 | 60 | 14 | 20 | 16 | 26 | 24 | 28 | 32 | 48 |
| Luis Carranza | 64 | 290 | 183 | 170 | 234 | 155 | 116 | 104 | 113 | 121 | 97 | 135 | 155 |
| Tambo | 103 | 284 | 206 | 235 | 234 | 232 | 286 | 246 | 392 | 272 | 242 | 330 | 305 |
| Tuna | | | | | | | | | | | | | |
| La Mar | 720 | 747 | 765 | 796 | 844 | 943 | 901 | 848 | 956 | 986 | 792 | 773 | 844 |
| San Miguel | 490 | 495 | 506 | 511 | 514 | 509 | 460 | 437 | 449 | 468 | 302 | 299 | 348 |
| Anco | 78 | 84 | 82 | 94 | 93 | 118 | 119 | 110 | 106 | 111 | 103 | 80 | 98 |
| Chilcas | 55 | 64 | 63 | 70 | 66 | 61 | 60 | 54 | 150 | 152 | 145 | 144 | 156 |
| Chungui | 25 | 29 | 28 | 29 | 32 | 110 | 118 | 112 | 113 | 116 | 107 | 108 | 99 |
| Luis Carranza | 22 | 25 | 36 | 41 | 44 | 84 | 85 | 78 | 83 | 84 | 82 | 87 | 83 |
| Tambo | 50 | 50 | 50 | 51 | 95 | 61 | 59 | 57 | 55 | 55 | 53 | 55 | 60 |
| Yuca | | | | | | | | | | | | | |
| La Mar | 2002 | 2003 | 2004 | 2005 | 2006 | 2007 | 2008 | 2009 | 2010 | 2011 | 2012 | 2013 | 2014 |



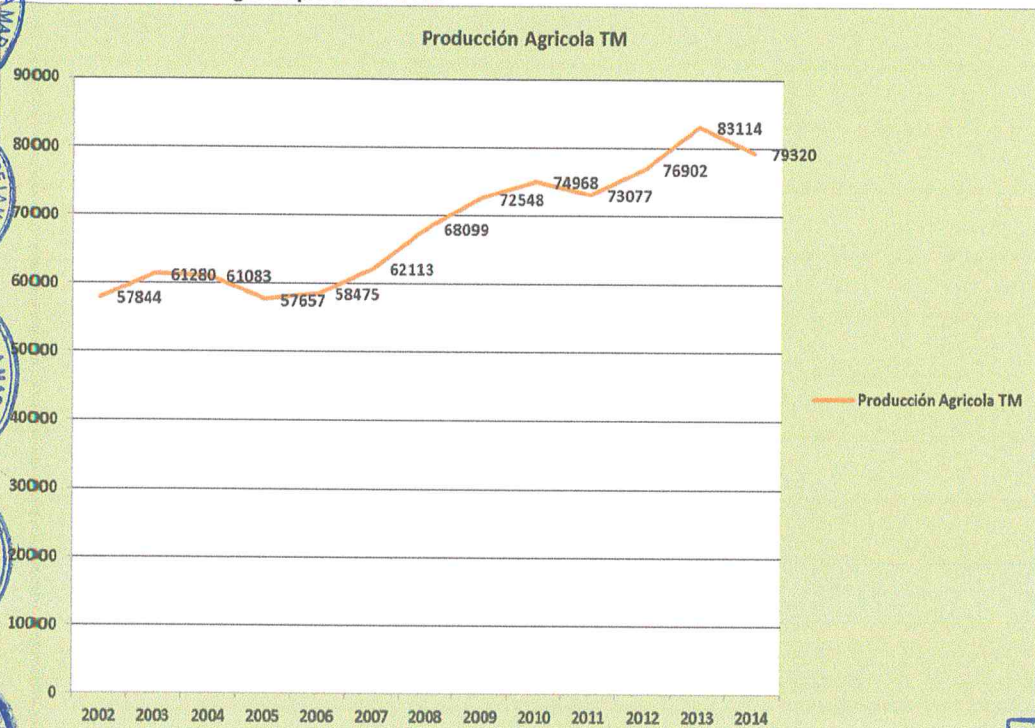
“Plan de Desarrollo Local Concertado de la Provincia de La Mar 2018-2030”

| | | | | | | | | | | | | | |
|---------------|-------|------|------|------|------|------|------|------|------|------|------|------|------|
| La Mar | 11168 | 5249 | 5075 | 4859 | 5363 | 5669 | 6175 | 7287 | 5629 | 5086 | 3929 | 4173 | 4864 |
| San Miguel | 1457 | 584 | 561 | 408 | 536 | 660 | 847 | 987 | 787 | -- | -- | -- | -- |
| Anco | 1697 | 1333 | 1359 | 833 | 1204 | 807 | 982 | 1465 | 1707 | 1488 | 845 | 764 | 955 |
| Ayna | 2522 | 2243 | 1755 | 2128 | 1795 | 1149 | 1278 | 1449 | 861 | 809 | 660 | 731 | 724 |
| Chilcas | -- | -- | -- | -- | -- | -- | -- | -- | 10 | -- | -- | -- | -- |
| Chungui | 898 | 433 | 204 | 282 | 244 | 223 | 264 | 351 | 297 | 294 | 250 | 347 | 387 |
| Luis Carranza | -- | -- | -- | 16 | 19 | 29 | 10 | -- | 10 | -- | 32 | 10 | 26 |
| Santa Rosa | 4594 | 656 | 1196 | 1192 | 1565 | 2801 | 2794 | 3035 | 1957 | 1814 | 1556 | 1731 | 1997 |
| Samugari | -- | -- | -- | -- | -- | -- | -- | -- | -- | 681 | 586 | 590 | 775 |
| Zanahoria | 2002 | 2003 | 2004 | 2005 | 2006 | 2007 | 2008 | 2009 | 2010 | 2011 | 2012 | 2013 | 2014 |
| La Mar | 307 | 462 | 435 | 387 | 511 | 509 | 521 | 676 | 885 | 942 | 819 | 1338 | 1308 |
| San Miguel | 68 | -- | -- | 40 | 98 | 52 | 46 | 12 | 34 | 54 | -- | 243 | 242 |
| Anco | 23 | 10 | 8 | 16 | 9 | -- | -- | -- | -- | 47 | -- | -- | -- |
| Chilcas | -- | -- | -- | 11 | 11 | -- | -- | 17 | -- | -- | -- | -- | -- |
| Chungui | -- | 10 | -- | -- | -- | -- | -- | -- | -- | -- | -- | -- | -- |
| Luis Carranza | 23 | -- | -- | -- | -- | -- | -- | -- | -- | -- | -- | -- | -- |
| Tambo | 193 | 442 | 427 | 320 | 393 | 457 | 475 | 647 | 851 | 841 | 819 | 1095 | 1066 |
| Zapallo | 2002 | 2003 | 2004 | 2005 | 2006 | 2007 | 2008 | 2009 | 2010 | 2011 | 2012 | 2013 | 2014 |
| La Mar | 682 | 470 | 219 | 435 | 670 | 209 | 52 | 23 | 27 | 26 | -- | -- | -- |
| San Miguel | 682 | 458 | 197 | 384 | 631 | 209 | 52 | -- | -- | -- | -- | -- | -- |
| Anco | -- | -- | -- | 38 | 39 | -- | -- | -- | -- | -- | -- | -- | -- |
| Chilcas | -- | -- | -- | 13 | -- | -- | -- | 23 | 27 | 26 | -- | -- | -- |
| Chungui | -- | 12 | 22 | -- | -- | -- | -- | -- | -- | -- | -- | -- | -- |

Fuente: DRA-Ayacucho -Investigación Agraria.

La producción total agrícola provincial esta en incremento 2002 = 57844 TM y 2014= 79,320 TM, los mas resaltantes la papa, alfalfa, barbasco, plátano, cacao entre otros y decreciente el café (por efectos de la roya amarilla), maní, trigo, entre otros (ver cuadro N°23 y gráficos N°19 y 20)

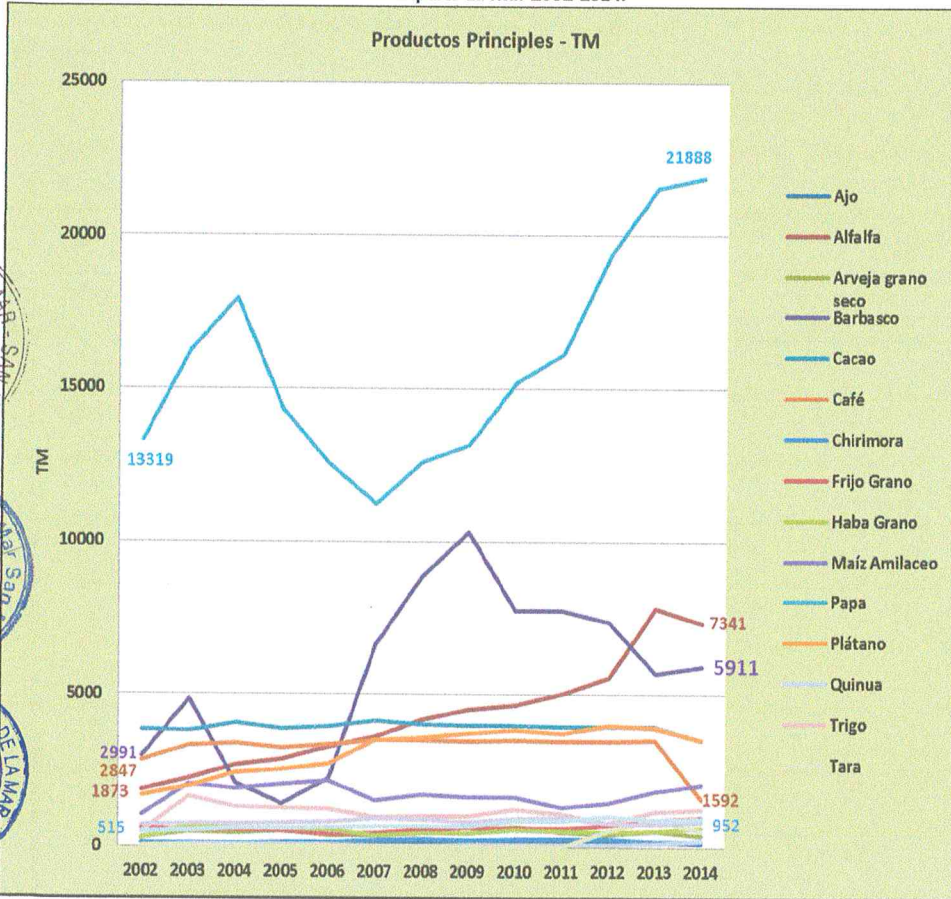
Gráfico N°19: Producción agrícola provincial en TM.



Fuente: Elaborado por equipo técnico de planeamiento del PDLC y DRAA.



Grafico N°20: Tendencia de los Productos Principales La Mar 2002-2014.



Fuente: DRAA –Elaborado por el Equipo Técnico de Planeamiento del PDLC.

5.3. Ganadería. Según el censo agrario y las actualizaciones de la Oficina de Investigación e Información Agraria del año 2005-2014; la Ganadería es otra actividad importante en la provincia de La Mar, con limitada asistencia técnica, aun no se ha inducido la inseminación artificial para el mejoramiento genético; la crianza de las aves en los valles interandinos y tropicales (VRAE) 2005-2010 ha sufrido una tendencia negativa, recuperándose favorablemente en el periodo 2010 al 2014; en cuanto al cuy, es una especie importante con tendencia en crecimiento, que destacan los distritos de Tambo, San Miguel, Anco y Chungui como principales criadores. La crianza de ovinos, La Mar es la sexta provincia con 37,185 cabezas en la campaña 2014, después de Lucanas, Huanca Sancos, Víctor Fajardo, Huamanga y Huanta con 115,296; 112,296; 84,576; 81,272 y 55,801 cabezas respectivamente. Referente al porcino es la tercera provincia después de Huamanga y Huanta con 8,990 cabezas. La crianza de vacuno reporta un incremento 2005=8,068 y 2015=6,501 cabezas; mientras los caprinos determinan una tendencia positiva, determinados por los distritos de Chungui y Chilcas; a nivel regional ubicándose como tercera provincia, después de Lucanas y Huamanga. La producción de lácteos es variado de 2005 a 2008 tuvo un incremento considerable, del 2008-2011 sufre una disminución, en efecto la escala productiva de lácteos y sus derivados es para consumo y una mínima cantidad para el comercio; no hay puntos de acopio y transformación técnica de los derivados. La producción en TM del huevo de gallina del 2005 a 2008 tuvo una tendencia positiva, del 2008-2012 negativa y 2013-2014 positiva. La Mar en cuanto a la crianza de Alpaca ocupa último lugar con 74 cabezas y en cuanto a la vicuña crianza es nula, siendo los principales criadores Lucanas y Parinacochas con 50,930 y 3,830 cabezas respectivamente (Ver cuadro N°24 y gráficos N°21):



Cuadro N° 24: Tendencia de la Crianza de Animales.

| Aves -Unidad | 2005 | 2006 | 2007 | 2008 | 2009 | 2010 | 2011 | 2012 | 2013 | 2014 |
|----------------|-------|-------|-------|-------|-------|-------|-------|-------|-------|-------|
| La Mar | 47995 | 51289 | 45962 | 46841 | 35297 | 30110 | 35090 | 32838 | 32639 | 44777 |
| San Miguel | 10381 | 12214 | 8143 | 7854 | 6088 | 5156 | 3403 | 4015 | 4166 | 8951 |
| Anco | 11027 | 11350 | 13893 | 13818 | 7756 | 6597 | 7579 | 6083 | 6186 | 10845 |
| Ayna | 5850 | 3430 | 2087 | 3360 | 2670 | 2061 | 3616 | 3430 | 2817 | 3142 |
| Chilcas | 1928 | 1858 | 2256 | 2447 | 2292 | 2383 | 2490 | 2468 | 2395 | 2299 |
| Chungui | 5884 | 4931 | 6577 | 6585 | 5530 | 4897 | 5240 | 4709 | 5107 | 6822 |
| Luis Carranza | 2051 | 1453 | 1475 | 1610 | 1743 | 1689 | 1564 | 1570 | 1564 | 963 |
| Santa Rosa | 7655 | 13040 | 8334 | 7585 | 5018 | 3062 | 3665 | 3885 | 3856 | 3691 |
| Tambo | 3219 | 3013 | 3197 | 3582 | 4200 | 4265 | 4193 | 4474 | 4366 | 4974 |
| Samugari | -- | -- | -- | -- | -- | -- | 3340 | 2204 | 2182 | 1671 |
| Anchihuay | -- | -- | -- | -- | -- | -- | -- | -- | -- | 1419 |
| Cuyes -Unidad | 2005 | 2006 | 2007 | 2008 | 2009 | 2010 | 2011 | 2012 | 2013 | 2014 |
| La Mar | 7260 | 7622 | 10194 | 12821 | 16104 | 17703 | 17344 | 19840 | 19783 | 20991 |
| San Miguel | 1993 | 2093 | 2867 | 3859 | 4202 | 4091 | 4062 | 6462 | 6139 | 6774 |
| Anco | 570 | 599 | 650 | 810 | 2131 | 3092 | 3113 | 3183 | 3231 | 2315 |
| Chilcas | 223 | 234 | 434 | 708 | 1245 | 1282 | 1196 | 1163 | 1152 | 776 |
| Chungui | 389 | 409 | 486 | 837 | 930 | 1346 | 1144 | 1158 | 1043 | 4009 |
| Luis Carranza | 292 | 306 | 349 | 499 | 878 | 904 | 867 | 866 | 866 | 396 |
| Tambo | 3792 | 3982 | 5409 | 6108 | 6718 | 6988 | 6962 | 7008 | 7352 | 6270 |
| Anchihuay | -- | -- | -- | -- | -- | -- | -- | -- | -- | 451 |
| Ovino-Unidad | 2005 | 2006 | 2007 | 2008 | 2009 | 2010 | 2011 | 2012 | 2013 | 2014 |
| La Mar | 10390 | 8831 | 9633 | 9566 | 10220 | 10326 | 10389 | 10627 | 11101 | 8543 |
| San Miguel | 1443 | 1349 | 1423 | 1554 | 1698 | 1644 | 1563 | 1623 | 1823 | 686 |
| Anco | 2284 | 2063 | 2305 | 2378 | 2231 | 2123 | 2145 | 2188 | 2197 | 1289 |
| Ayna | 20 | 14 | 9 | -- | -- | -- | -- | -- | -- | -- |
| Chilcas | 1065 | 920 | 1218 | 1207 | 1142 | 1274 | 1316 | 1298 | 1270 | 1115 |
| Chungui | 2775 | 1985 | 2068 | 2164 | 2378 | 2383 | 2406 | 2419 | 2678 | 3249 |
| Luis Carranza | 1112 | 764 | 880 | 929 | 1074 | 988 | 936 | 935 | 925 | 479 |
| Santa Rosa | 41 | 44 | 37 | -- | -- | -- | -- | -- | -- | -- |
| Tambo | 1650 | 1692 | 1693 | 1334 | 1697 | 1914 | 2023 | 2164 | 2208 | 1547 |
| Samugari | -- | -- | -- | -- | -- | -- | -- | -- | 100 | 92 |
| Anchihuay | -- | -- | -- | -- | -- | -- | -- | -- | -- | 178 |
| Porcino-Unidad | 2005 | 2006 | 2007 | 2008 | 2009 | 2010 | 2011 | 2012 | 2013 | 2014 |
| La Mar | 13187 | 11157 | 12090 | 12610 | 11204 | 11000 | 10855 | 11303 | 9887 | 4847 |
| San Miguel | 2885 | 2705 | 2301 | 2820 | 2847 | 2651 | 2632 | 2961 | 3032 | 702 |
| Anco | 2515 | 2270 | 2672 | 2889 | 1748 | 1679 | 1718 | 1726 | 1763 | 456 |
| Ayna | 310 | 239 | 81 | 85 | 84 | 100 | 109 | 88 | 82 | 68 |
| Chilcas | 881 | 642 | 838 | 855 | 859 | 883 | 901 | 887 | 832 | 442 |
| Chungui | 3037 | 2220 | 3084 | 3621 | 3365 | 3269 | 2969 | 2815 | 1099 | 513 |
| Luis Carranza | 1121 | 703 | 656 | 802 | 838 | 755 | 733 | 699 | 668 | 389 |
| Santa Rosa | 132 | 237 | 135 | 102 | 115 | 142 | 88 | 151 | 164 | 125 |
| Tambo | 2306 | 2141 | 2323 | 1436 | 1348 | 1521 | 1628 | 1835 | 2158 | 1988 |
| Samugari | -- | -- | -- | -- | -- | -- | 77 | 141 | 89 | 84 |
| Anchihuay | -- | -- | -- | -- | -- | -- | -- | -- | -- | 80 |
| Vacuno-Unidad | 2005 | 2006 | 2007 | 2008 | 2009 | 2010 | 2011 | 2012 | 2013 | 2014 |
| La Mar | 8068 | 8770 | 8691 | 8453 | 8816 | 9018 | 9210 | 9463 | 9832 | 6501 |
| San Miguel | 1453 | 1470 | 1621 | 1678 | 1781 | 1753 | 1696 | 1770 | 1882 | 1059 |
| Anco | 1586 | 1495 | 1684 | 1716 | 1806 | 1812 | 1821 | 1876 | 1774 | 869 |
| Ayna | 70 | 49 | 48 | 53 | 49 | 67 | 114 | 65 | 73 | 58 |
| Chilcas | 933 | 913 | 1089 | 969 | 1035 | 1138 | 1108 | 1096 | 1026 | 1075 |
| Chungui | 1547 | 2453 | 1811 | 1830 | 1852 | 1890 | 1906 | 1948 | 2279 | 1226 |
| Luis Carranza | 907 | 786 | 751 | 817 | 852 | 774 | 853 | 872 | 828 | 498 |
| Santa Rosa | 85 | 104 | 96 | 92 | 93 | 102 | 87 | 79 | 92 | 63 |
| Tambo | 1487 | 1500 | 1591 | 1298 | 1348 | 1482 | 1555 | 1692 | 1823 | 1457 |
| Samugari | -- | -- | -- | -- | -- | -- | 70 | 65 | 55 | 39 |
| Anchihuay | -- | -- | -- | -- | -- | -- | -- | -- | -- | 157 |
| Caprino-Unidad | 2005 | 2006 | 2007 | 2008 | 2009 | 2010 | 2011 | 2012 | 2013 | 2014 |
| La Mar | 4658 | 5193 | 5329 | 5359 | 5458 | 5367 | 5576 | 5636 | 6047 | 4815 |
| San Miguel | 840 | 913 | 997 | 1100 | 1348 | 1286 | 1272 | 1185 | 1337 | 493 |
| Anco | 1088 | 1672 | 1625 | 1662 | 1285 | 1140 | 1175 | 1218 | 1233 | 339 |
| Ayna | 20 | -- | -- | -- | -- | -- | -- | -- | -- | -- |
| Chilcas | 560 | 584 | 663 | 624 | 671 | 658 | 718 | 721 | 699 | 847 |
| Chungui | 752 | 791 | 822 | 1040 | 1057 | 1144 | 1246 | 1253 | 1507 | 2205 |
| Luis Carranza | 722 | 437 | 515 | 513 | 549 | 463 | 403 | 391 | 391 | 324 |
| Tambo | 676 | 796 | 707 | 420 | 548 | 676 | 762 | 868 | 880 | 563 |

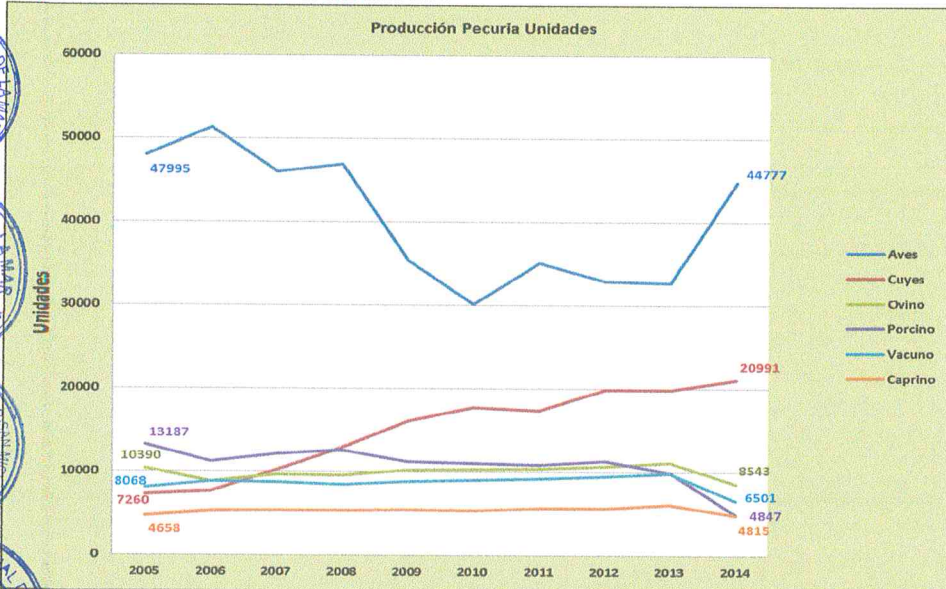


“Plan de Desarrollo Local Concertado de la Provincia de La Mar 2018-2030”

| Anchihuay | -- | -- | -- | -- | -- | -- | -- | -- | -- | 44 |
|---------------------|---------|---------|---------|---------|---------|---------|---------|---------|---------|--------|
| Lana de oveja (t) | 2005 | 2006 | 2007 | 2008 | 2009 | 2010 | 2011 | 2012 | 2013 | 2014 |
| La Mar | 21.56 | 18.81 | 17.21 | 13.36 | 13.08 | 13.49 | 12.21 | 12.41 | 13.52 | 13.31 |
| San Miguel | 3.15 | 3.17 | 3.17 | 2.82 | 2.95 | 2.66 | 2.49 | 2.85 | 3.46 | 1.87 |
| Anco | 1.75 | 1.07 | 3.19 | 2.43 | 4.18 | 4.21 | 3.27 | 3.40 | 3.84 | 2.31 |
| Chilcas | 2.59 | 2.59 | 0.53 | 0.87 | 0.86 | 1.20 | 1.26 | 1.29 | 1.25 | 1.06 |
| Chungui | 5.78 | 4.74 | 5.32 | 4.19 | 1.26 | 0.76 | 0.61 | 1.24 | 1.45 | 4.69 |
| Luis Carranza | 2.21 | 1.93 | 0.47 | 0.89 | 1.16 | 2.70 | 2.57 | 1.28 | 1.22 | 0.90 |
| Tambo | 6.08 | 5.31 | 4.53 | 2.16 | 2.67 | 1.96 | 2.01 | 2.34 | 2.30 | 2.49 |
| Lechen de Vaca (t) | 2005 | 2006 | 2007 | 2008 | 2009 | 2010 | 2011 | 2012 | 2013 | 2014 |
| La Mar | 1879.86 | 1769.06 | 1951.57 | 3334.57 | 2924.78 | 2441.04 | 2218.27 | 3674.05 | 2604.41 | 2218 |
| San Miguel | 452.79 | 360.62 | 433.17 | 772.04 | 806.45 | 480.61 | 378.66 | 694.80 | 469.86 | 367.37 |
| Anco | 291.58 | 394.99 | 271.00 | 599.91 | 518.87 | 512.01 | 407.04 | 734.87 | 562.33 | 378.45 |
| Ayna | 0.95 | 5.13 | 7.38 | 38.25 | 18.67 | 22.43 | 10.29 | 20.66 | 13.30 | 11.94 |
| Chilcas | 92.25 | 120.55 | 129.22 | 321.40 | 296.86 | 217.13 | 238.65 | 356.43 | 273.88 | 294.53 |
| Chungui | 154.89 | 214.42 | 233.25 | 736.18 | 484.53 | 472.88 | 496.49 | 785.20 | 470.74 | 355.16 |
| Luis Carranza | 122.26 | 119.48 | 130.63 | 261.32 | 202.36 | 239.39 | 226.49 | 334.85 | 325.20 | 257.62 |
| Santa Rosa | 3.42 | 7.86 | 15.12 | 36.42 | 45.10 | 51.59 | 17.52 | 23.14 | 19.99 | 15.87 |
| Tambo | 761.72 | 546.01 | 731.80 | 569.05 | 551.94 | 445.00 | 383.24 | 706.86 | 457.89 | 514.18 |
| Samugari | -- | -- | -- | -- | -- | -- | 59.89 | 17.24 | 11.22 | 9.32 |
| Anchihuay | -- | -- | -- | -- | -- | -- | -- | -- | -- | 14 |
| Huevo de Gallina(t) | 2005 | 2006 | 2007 | 2008 | 2009 | 2010 | 2011 | 2012 | 2013 | 2014 |
| La Mar | 57.26 | 66.18 | 72.57 | 78.64 | 52.58 | 41.70 | 38.39 | 37.66 | 42.02 | 50 |
| San Miguel | 13.54 | 15.10 | 18.46 | 14.77 | 7.55 | 7.87 | 5.01 | 5.73 | 6.44 | 12.92 |
| Anco | 14.07 | 18.22 | 22.69 | 23.60 | 10.00 | 9.03 | 8.01 | 7.78 | 8.44 | 11.47 |
| Ayna | 6.84 | 4.71 | 4.49 | 6.10 | 10.59 | 2.29 | 2.05 | 3.16 | 2.44 | 3.46 |
| Chilcas | 2.31 | 2.26 | 3.83 | 2.73 | 2.30 | 3.02 | 3.34 | 3.24 | 3.24 | 3.53 |
| Chungui | 8.54 | 8.72 | 7.90 | 12.24 | 8.74 | 7.26 | 7.82 | 6.63 | 10.06 | 8.55 |
| Luis Carranza | 2.79 | 1.71 | 0.79 | 1.35 | 1.34 | 1.52 | 1.53 | 1.72 | 1.85 | 1.00 |
| Santa Rosa | 5.18 | 10.19 | 9.19 | 13.86 | 6.32 | 4.49 | 3.63 | 2.91 | 3.07 | 2.73 |
| Tambo | 3.99 | 5.27 | 5.22 | 3.99 | 5.74 | 6.22 | 5.09 | 4.60 | 4.71 | 4.51 |
| Samugari | -- | -- | -- | -- | -- | -- | 1.91 | 1.89 | 1.77 | 1.20 |
| Samugari | -- | -- | -- | -- | -- | -- | -- | -- | -- | 0.76 |

Fuente: DRAA –Elaboración propia de la Comisión y Equipo Técnico de PDLC.

Grafico N°21: Producción Pecuaria La Mar 2005-2014



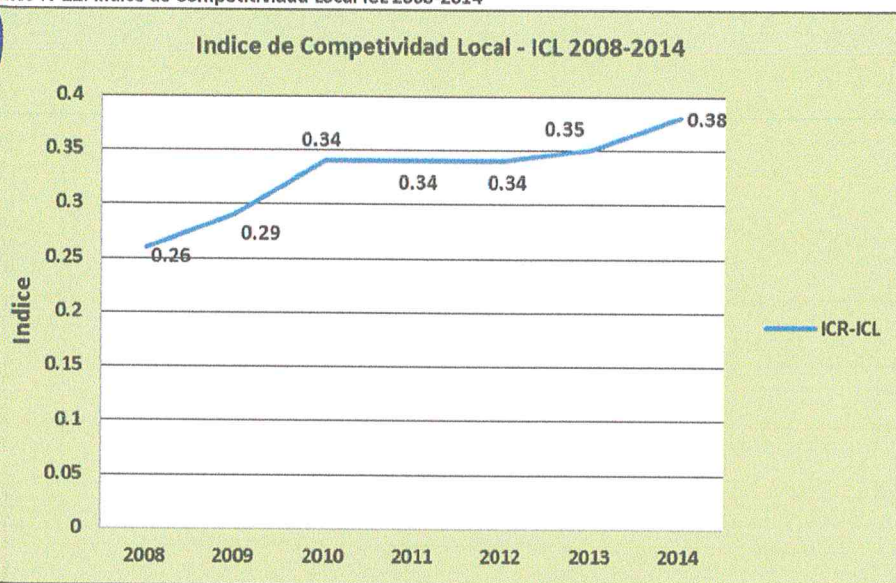
- ✓ **Producción de pastos:** La producción de alfalfa tuvo un crecimiento 2002=1873 TM y 2014=7341 TM; la vena forrajera solo reporta la producción 2003 y 2004 con 97 TM y 103 TM respectivamente y el pasto elefante no muestra un crecimiento importantes 2002=922TM y 2014=948 TM.
- ✓ **Plagas y enfermedades:** A nivel de la provincia se observa una sola ocurrencia de carbunco sintomático en el año 2012, mientras la rabia ninguna en el periodo 2005-2014.

5.4. Acuicultura. El territorio cuenta con potencialidades hídricas aptas para promover esta actividad de la crianza de trucha en la parte sierra y ceja de selva de los distritos de Tambos, Ayna, Samugari, Anchiuay Anco, Chungui, Oroncco y San Miguel; además los peces tropicales en la zona selva de Ayna, Santa Rosa, Samugari, Anchiuay, Anco y Chungui. Según la información del FODEPES hay siete módulos activos ubicados en Ayna (Calicanto y Machente), Anco laguna de Huarcca y Chungui Rumichaca.

5.5. Forestación. La provincia tiene una extensión de 36,906 (Ha) entre montes y bosque, representa 8.4% del total de superficie provincial, destacando los distritos de Anco y Chungui con una extensión de 76.38% de total. La actividad forestal que están impulsando los gobiernos locales, en la zona sierra es con pino madita y en la zonas selva con el pino chuncho, bambu y arboles maderables.

5.6. Competitividad. Según Ministerio de Producción y SUNAT 2013 la actividad empresarial en la provincia se ubica en tercer lugar con 39 micro empresas que representa 4.2% regional, frente a Huamanga 709 micro empresas y 23 pequeñas empresas equivale 78.9% y Huanta con 83 micro empresas y 1 pequeña empresa que atañe el 9.1% regional (grafico N°22).

Grafico N°22: Índice de Competitividad Local ICL 2008-2014



5.7. Zonas de Desarrollo:

A nivel del territorio provincia se evidencia tres zonas de desarrollo o Zonas de Vida:

Zona de Valle interandino: Tambo, San Miguel, Chilcas, Luis Carranza, Chungui y Oroncco; donde la producción son granos como: Frijol, maíz, zapallo, tubérculos andino y Frutales)

Sierra Quechua, Suni, Puna y Janca: Zonas intermedia Luis Carranza, Chilcas, Anco, Chungui, Oroncco, San Miguel y Tambo. (Granos y tubérculos andinos)

Sierra alto andina: Zonas alto andinas de tambo, Samugari, san Miguel, Anchiuay, Anco, Chungui y Oroncco.(Tubérculos alto andinos)

Selva: La cuenca VRAE, zonas selva de los distritos de Chungui, Anco, Anchiuay, Samugari, Santa Rosa y Ayna (Producción de café, cacao, coca, yuca y otros propios de la zona tropical)

5.8. Corredor económico. Los principales ejes viales que facilita la articulación a los centros poblados son la Ruta PE 28B y la rutas departamentales AY-101 y AY – 102, para la comercialización de los productos y el abastecimiento de otras mercancía, las carreteras vecinales o locales son complementarias con baja intensidad de uso.

6: Sistema Patrimonial. Los días festivos celebran con la masiva participación de la población, quienes portan sus vestimentas típicas con mucha elegancia, comparten alimentos tradicionales y muy particulares de cada zona, además las presentaciones de artistas locales y de renombre nacional son populares.

El territorio cuenta con grandes potencialidades como la formación geológica de los suelos, los cerros, las lagunas, vales interandinos, bosques naturales y sembrados, su clima frígida en la sierra alto andina, cálido en el valle inter andino y cálido húmedo en las zonas del VREA. Asimismo denota los vestigios arqueológicos de Incarraccay (San Miguel), Quinto Urcco (Tambo), Espirituyocc (Ayna), Cedrocucho (Santa Rosa), Incapa Pirccan (Anchihuay), Mayunmarca(Anco), Intihuatana (Chungui), Chillihua(Chilcas). Entre las cataratas, catarata de Pucayacu (Ayna), cataratas de Ccatun Ispacc y Uchuy Ispacc (Anchihuay), por que no señalar puente San Francisco, Puente Cutina Chaca, las parcelas agropecuarias andinos, valles interandinos y del VRAE; la tradicional música chipticha de chilcas llacctamaccta Chungui entre otra.(ver cuadros N°25 y 26)

Cuadro N°25: Fiestas tradicionales.

| N° | Distritos | Fecha | Evento |
|-----------|--------------------|-----------------|--|
| 01 | San Miguel | 30 de Marzo | Creación política de la Provincia de la Lamar.Festiva de la Palta y la Naranja. |
| | | 29 de setiembre | Celebración de la Fiesta Patronal |
| | | Octubre | Celebración de la Fiesta de Todos los Santos |
| 02 | Tambo | Diciembre | Celebración de Navidad y Año Nuevo |
| | | Marzo | Fiesta de los carnavales |
| | | 24 de Junio | Creación Política del Distrito , Feria Agropecuaria en Regional, Día del Campesino |
| | | Agosto | Limpieza de Sequias –Yarcca Aspi. Fiesta de lo animales. |
| | | Diciembre | Celebración de Navidad y Año Nuevo |
| 03 | Ayna San Francisco | 28 de Diciembre | Fiesta Patronal. |
| | | Marzo | Celebración de la Fiesta de los Carnavales |
| | | 04 de octubre | Celebración de la Creación política del Distrito. |
| | | Diciembre | Celebración de la San Francisco de Asis |
| 04 | Santa Rosa | Diciembre | Celebración Navidad y año nuevo |
| | | Marzo | Celebración de Fiesta de los carnavales |
| | | 06 noviembre | Celebración de la Creación Política del Distrito. |
| | | 30 de agosto | Celebración de la Fiesta Patronal. |
| 05 | Samugari | Diciembre | Celebración de Navidad y Año Nuevo |
| | | 17 de julio | Celebración de la Creación Política. |
| | | Diciembre | Celebración de Navidad y Año Nuevo |
| 06 | Anco | 13 setiembre | Creación política del Distrito de Anco. |
| | | Junio | Celebración del Festival de Café y Cacao |
| | | Diciembre | Celebración de Navidad y Año Nuevo |
| 07 | Chungui | 03 de mayo | Creación Política del Distrito de Chungui |
| | | Junio | Festiva del café orgánico |
| | | Diciembre | Celebración de Navidad y Año Nuevo |
| 08 | Chilcas | 17 octubre | Creación Política del Distrito de Chilcas |
| | | Octubre | Celebración de Todos los Santos |
| | | Diciembre | Celebración de Navidad y Año Nuevo |
| 09 | Luis Carranza | Octubre | Celebración de Todos los Santos. |
| | | 11 diciembre | Creación Política de Distrito de Luis Carranza. |
| | | Diciembre | Celebración de Navidad y Año Nuevo |
| 10 | Anchihuay | 28 setiembre | Creación Política de Distrito de Anchihuay. |
| | | Junio | Festival de Café y Cacao |
| | | Diciembre | Celebración de Navidad y Año Nuevo |
| 11 | Oronccoy | 01 de enero | Año nuevo. |
| | | Marzo | Fiesta de Carnaval. |
| | | 15 de junio | Creación Política de del Distrito de Oronccoy. |
| | | 24 de junio | Día del Campesino. |
| | | Junio | Festival de Laqtaqaqta. |
| | | Octubre | Todos los Santos. |
| Diciembre | Navidad | | |

Fuente: Elaborado por equipo técnico de planeamiento del PDLC.



Cuadro N°26: Potencialidad Turísticas de la Provincia de La Mar.

| ITEM | San Miguel | Tambo | Ayna | Santa Rosa | Samugari | Anchihuay | Anco | Chungui | Oroncco | Chilcas | Luis Carranza | |
|----------------------|--|--|---|--|---|---|---|--|---|---|---|---|
| Identidad cultural | <ul style="list-style-type: none"> ✓ Wasicatay ✓ Warmi urcuy ✓ Wawapampay ✓ Herranza ✓ Qachua ✓ Chuñusaruy, Huischuy o ✓ Yarccaaspi ✓ Convido ✓ Chukllaruray | <ul style="list-style-type: none"> ✓ Wasicatay ✓ Warmiurcuy ✓ Wawapampay ✓ Chuñusaruy, ✓ Yarccaaspi ✓ Convido, ✓ Chukllaruray ✓ Turuhuatay ✓ Quilli | <ul style="list-style-type: none"> ✓ Costumbres de Ahuaruchayoc. | <ul style="list-style-type: none"> ✓ Danzas tradicionales de comunidad nativa de Camaveni ✓ Fiestas indúldas con músicas tropicales | <ul style="list-style-type: none"> ✓ Chuñusaruy ✓ Chukllarura y | <ul style="list-style-type: none"> ✓ Chuñusaruy ✓ Chukllaruray | <ul style="list-style-type: none"> ✓ Chuñusaruy ✓ Convido ✓ Chukllaruray | <ul style="list-style-type: none"> ✓ Chuñusaruy ✓ Convido ✓ Chukllaruray | <ul style="list-style-type: none"> ✓ Kulluhuata y ✓ Yarccaaspi ✓ Convido ✓ Chukllaruray | <ul style="list-style-type: none"> ✓ Yarccaaspi y ✓ Convido ✓ Chukllaruray | <ul style="list-style-type: none"> ✓ Yarccaaspi y, ✓ Convido, ✓ Chukllaruray | <ul style="list-style-type: none"> ✓ Luis Carranza y, ✓ Convido, ✓ Chukllaruray |
| Creeencias | <ul style="list-style-type: none"> ✓ Pacha ✓ Pampapuy ✓ Qayapuy ✓ Coca qahuay ✓ Tinkay ✓ Titray | <ul style="list-style-type: none"> ✓ Pacha, ✓ Pampapuy ✓ Qayapuy ✓ Coca qahuay, ✓ Tinkay, ✓ Titray | <ul style="list-style-type: none"> ✓ Pacha ✓ Pampapuy ✓ Qayapuy ✓ Coca qahuay, ✓ Tinkay ✓ Titray | <ul style="list-style-type: none"> ✓ Pacha ✓ Pampapuy ✓ Qayapuy ✓ Coca ✓ Qahuay ✓ Tinkay ✓ Titray | <ul style="list-style-type: none"> ✓ Pacha ✓ Pampapuy ✓ Qayapuy ✓ Coca ✓ Qahuay ✓ Tinkay, ✓ Titray | <ul style="list-style-type: none"> ✓ Pacha ✓ Pampapuy ✓ Qayapuy ✓ Coca ✓ Qahuay ✓ Tinkay, ✓ Titray | <ul style="list-style-type: none"> ✓ Pacha ✓ Pampapuy ✓ Qayapuy ✓ Coca ✓ Qahuay ✓ Tinkay, ✓ Titray | <ul style="list-style-type: none"> ✓ Pacha ✓ Pampapuy ✓ Qayapuy ✓ Coca ✓ Qahuay ✓ Tinkay, ✓ Titray | <ul style="list-style-type: none"> ✓ Pacha ✓ Pampapuy ✓ Qayapuy ✓ Coca ✓ Qahuay ✓ Tinkay, ✓ Titray | <ul style="list-style-type: none"> ✓ Pacha ✓ Pampapuy ✓ Qayapuy ✓ Coca ✓ Qahuay ✓ Tinkay, ✓ Titray | <ul style="list-style-type: none"> ✓ Pacha ✓ Pampapuy ✓ Qayapuy ✓ Coca ✓ Qahuay ✓ Tinkay, ✓ Titray | <ul style="list-style-type: none"> ✓ Pacha ✓ Pampapuy ✓ Qayapuy ✓ Coca ✓ Qahuay ✓ Tinkay, ✓ Titray |
| Música | <ul style="list-style-type: none"> ✓ Qarahui ✓ Arpa y violín | <ul style="list-style-type: none"> ✓ Arpa y violín ✓ Orquesta. | <ul style="list-style-type: none"> ✓ Arpa y violín ✓ Orquesta y Vernacular. | <ul style="list-style-type: none"> ✓ Música nativa (Camaveni) ✓ Orquesta y vernacular | <ul style="list-style-type: none"> ✓ Música inuída: Vernacular, Orquesta, Tropical. | <ul style="list-style-type: none"> ✓ Arpa violín ✓ Vernacula r | <ul style="list-style-type: none"> ✓ Arpa violín ✓ Orquesta y vernacular | <ul style="list-style-type: none"> ✓ Liacatamaqt a ✓ Orquesta y vernacular | <ul style="list-style-type: none"> ✓ Liacatamaqt a | <ul style="list-style-type: none"> ✓ Liacatamaqt a | <ul style="list-style-type: none"> ✓ Chipticha y Cancaval Chilquino. | <ul style="list-style-type: none"> ✓ Chipticha ✓ Arpa y Violín ✓ Vernacular |
| Atrativos Turísticos | <ul style="list-style-type: none"> ✓ Ruinas de Inkaraccay, Yapusccakunka ✓ Alpkhuilca, Alpacorral. ✓ Cerro San Cristóbal. ✓ Cerro Bañico ✓ Liactoorcco ✓ Cerro San Pedro. ✓ Las tres piedras: Qatunrumi, Kaillpana rumi | <ul style="list-style-type: none"> ✓ Restos arqueológicos de Huito. ✓ Quinto Orcco Pampa Hermosa. | <ul style="list-style-type: none"> ✓ Resto arqueológico s de Espirituyoc drenaje natural en (calicanto) ✓ Puente san francisco. ✓ Rio San Francisco. | <ul style="list-style-type: none"> ✓ 5 piedras talladas de Andenes de Cedrocuch o. | <ul style="list-style-type: none"> ✓ Paisajes naturales | <ul style="list-style-type: none"> ✓ Inca Pircca ✓ Yana Urcco ✓ Iglesia colonial en Anchiuay sierra. ✓ Paisajes naturales | <ul style="list-style-type: none"> ✓ Iglesia colonial en Rapi y Anco sierra ✓ Mayun Marca ✓ Maucallaacct a ✓ Lima Ccahuarina ✓ Inka Ñan ✓ Tunel ✓ Sauma ✓ Auquiraccay ✓ Camino Huayllan ✓ Resistencia | <ul style="list-style-type: none"> ✓ Intihuatana-Weewes ✓ Liactapata ✓ Ruinas de Bombelo ✓ Viuda Rumi ✓ Tunel ✓ Inca Ñan ✓ Tunel ✓ Sauma ✓ Paisajes naturales | <ul style="list-style-type: none"> ✓ Camino tradicional de Oroncco Kutina Chaca. | <ul style="list-style-type: none"> ✓ Froth Candha Ñaupallaccta. | <ul style="list-style-type: none"> ✓ Vestigios de Chillihua, Rumirumi. | |



| | | | | | | | | | | | |
|--------|--|---|--|--|----------------------------|---|---|---|---|---|-------------------------|
| Países | Antaccacca y Allpaccarumi. ✓ Iglesia - Qatunrumi. | ✓ Bosque del pino Huito ✓ Ichus de Usmay ✓ Bosque natural Yanta Yanta | ✓ Catarata Pucayacu ✓ Catarata Cirenachayoc ✓ Drenaje natural Calicanto ✓ Paisajes naturales. | ✓ Laguna Verde Boques Naturales de Cedrocuch o Camavenia | ✓ Pucamarca y Maraycancha. | ✓ Carata Qatun Ispag ✓ Catarata Uchuy Ispag ✓ Laguna de Zlagaciatto (habitan Lagartos) ✓ Laguna de Yanapacha | Inca Mayun Marca ✓ 20 lagunas Paisajes naturales. ✓ Catarata Perol Paccha. ✓ Ayahuarcuna ✓ Potrero Amaru ✓ Morococha ✓ Qelluacocha ✓ Yanacocha | ✓ Intihuatana Wecwes ✓ Llacatapata Ruinas de Bombelo ✓ Viuda Rumi ✓ Tunel Inca Ñan y Tunel Sausa ✓ Corredor de Vilcabamba a Oreja de Perro. | ✓ Cerros con elevación y formación ecológica formidable | ✓ Cataratas manchay Huaycco ✓ Cerro Parancay ✓ Bosque ecológico de piedras de Torobamba | ✓ Catarata de Huanacure |
|--------|--|---|--|--|----------------------------|---|---|---|---|---|-------------------------|

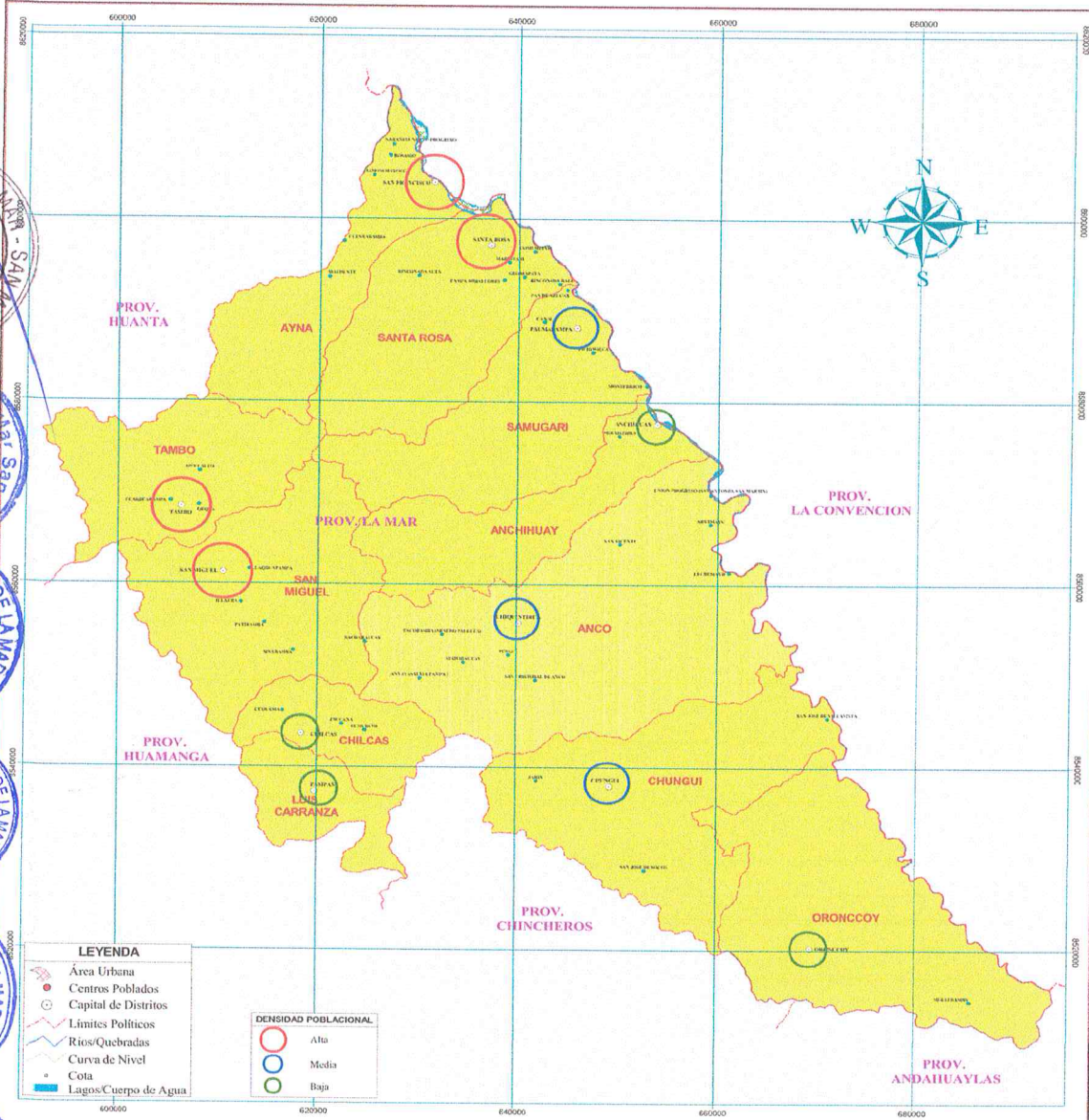
Fuente: Elaborado por equipo técnico de planeamiento del PDLC.



C.P.C. Gerente Pérez Arce
MAT. 017-1310
RUC. 10787104133

Mapeo de Sistemas

Mapa N°01: Sistema Poblacional.

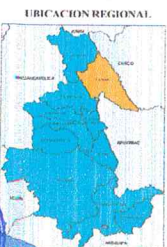


LEYENDA

- Área Urbana
- Centros Poblados
- Capital de Distritos
- Límites Políticos
- Ríos/Quebradas
- Curva de Nivel
- Cota
- Lagos/Cuerpo de Agua

DENSIDAD POBLACIONAL

- Alta
- Medio
- Baja




MUNICIPALIDAD PROVINCIAL DE LA MAR

"PLAN DE DESARROLLO LOCAL CONCERTADO DE LA PROVINCIA DE LA MAR 2018 - 2025"

MAPA: SISTEMA POBLACIONAL

| | |
|--|---|
| FUENTE: SIG-GR A-ZEEOT-IGN-INEI-MINAG-MINAM | Elipsoide: Sistema Geodésico Mundial 1984 (WGS84) Proyección: Universal Transversal de Mercator (UTM) Zona 18 Sur Datum Horizontal WGS84 Datum Vertical Nivel Medio del Mar |
| ÁREA DEL ESTUDIO: REGIÓN : AYACUCHO PROVINCIA : LA MAR DISTRITO : San Miguel, Tambo, Ayna, Santa Rosa, Samugari, Anchoy, Anco, Chungui, Orongo, Chilcas y Luis Carranza. | Fecha: Ayacucho Junio 2018 Elaborado: Equipo Técnico PDCL |
| | Escala: 1 / 375,000 |

Fuente: Elaborado por el Equipo Técnico de Planeamiento del PDCL.



Mapa N°02: Sistema Relacional - Vial La Mar.



Fuente: Elaborado por el Equipo Técnico de planeamiento del PDCL.



Mapa N°03: Tramos Viales La Mar.

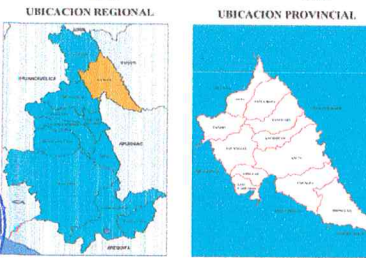


LEYENDA

- Área Urbana
- Centros Poblados
- Capital de Distritos
- Limites Politicos
- Rios/Quebradas
- Curva de Nivel
- Cota
- Lagos/Cuerpo de Agua

RED VIAL

- Nacional
- Departamental
- Vicinal
- Proyectada



MUNICIPALIDAD PROVINCIAL DE LA MAR

"PLAN DE DESARROLLO LOCAL CONCERTADO DE LA PROVINCIA DE LA MAR 2018 - 2025"

MAPA: SISTEMA VIAL

FUENTE:
SIG-GRZEEOT-IGN-INEI-MINAG-MINAM

ÁREA DEL ESTUDIO:
REGIÓN : AYACUCHO
PROVINCIA : LA MAR
DISTRITO : San Miguel, Tambo, Ayna, Santa Rosa, Samugari, Anchihuay, Anco, Chungui, Oroncco, Chilcas y Luis Carranza

Elipsoide: Sistema Geodésico Mundial 1984 (WGS84)
Proyección: Universal Transversal de Mercator (UTM)
Zona 18 Sur
Datum Horizontal WGS84
Datum Vertical Nivel Medio del Mar

Fecha: Ayacucho Junio 2018
Elaborado: Equipo Técnico PDCL

Escala: 1/375,000

Fuente: Elaborado por equipo técnico de planeamiento del PDLC.

GPA

C.P. Gerardo Pérez Arce
MAT. 017-1310
RUC: 10287104133

MUNICIPALIDAD PROVINCIAL DE LA MAR - SAN MIGUEL
V°B GERENCIA MUNICIPAL CPCC Teófilo Prado León

MUNICIPALIDAD PROVINCIAL DE LA MAR - SAN MIGUEL
V°B GERENCIA DE DESARROLLO ECONÓMICO LOCAL

MUNICIPALIDAD PROVINCIAL DE LA MAR - SAN MIGUEL
V°B GERENCIA DE DESARROLLO SOCIAL

MUNICIPALIDAD PROVINCIAL DE LA MAR - SAN MIGUEL
V°B GERENCIA DE GESTIÓN AMBIENTAL Y SERVICIOS MUNICIPALES

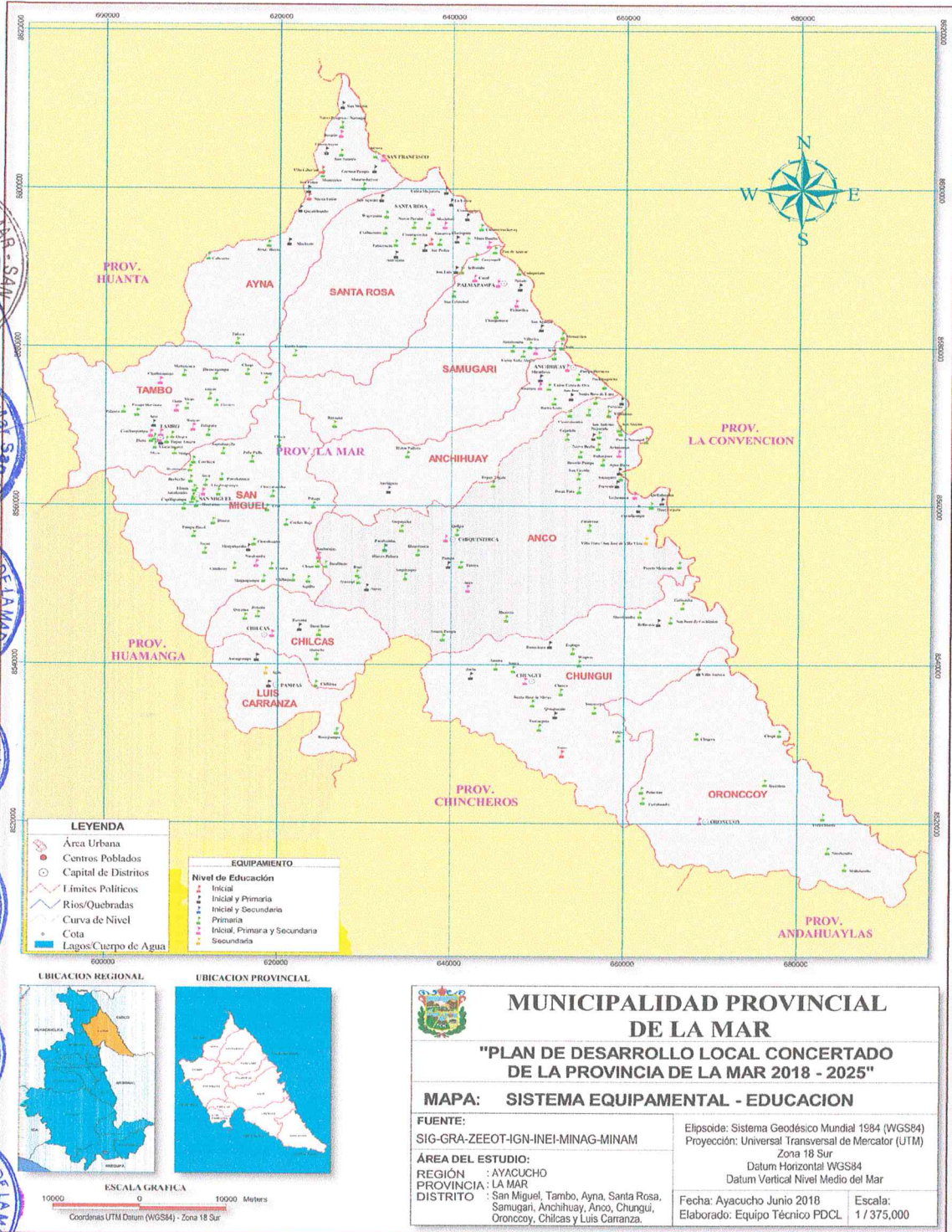
MUNICIPALIDAD PROVINCIAL DE LA MAR - SAN MIGUEL
V°B GERENCIA DE INFRAESTRUCTURA

MUNICIPALIDAD PROVINCIAL DE LA MAR - SAN MIGUEL
V°B GERENCIA DE ASESORIA JURÍDICA

MUNICIPALIDAD PROVINCIAL DE LA MAR - SAN MIGUEL
V°B C.P. JULVERA UCARAY DIRECTOR DE PLANEAMIENTO Y PRESUPUESTO

MUNICIPALIDAD PROV. LA MAR - SAN MIGUEL
V°B GERENCIA DE ADMINISTRACIÓN Y FINANZAS

Mapa N° 10: Sistema Equipa/mental Educación.



MUNICIPALIDAD PROVINCIAL DE LA MAR

"PLAN DE DESARROLLO LOCAL CONCERTADO DE LA PROVINCIA DE LA MAR 2018 - 2025"

MAPA: SISTEMA EQUIPAMENTAL - EDUCACION

FUENTE: SIG-GR-A-ZEEOT-IGN-INEI-MINAG-MINAM

ÁREA DEL ESTUDIO: REGIÓN : AYACUCHO
PROVINCIA : LA MAR
DISTRITO : San Miguel, Tambo, Ayna, Santa Rosa, Samugari, Anchiuay, Anco, Chungui, Oroncco, Chircas y Luis Carranza.

Elipsoides: Sistema Geodésico Mundial 1984 (WGS84)
Proyección: Universal Transversal de Mercator (UTM) Zona 18 Sur
Datum Horizontal WGS84
Datum Vertical Nivel Medio del Mar

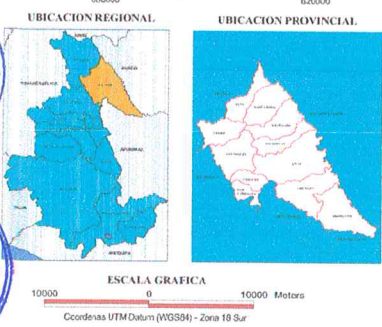
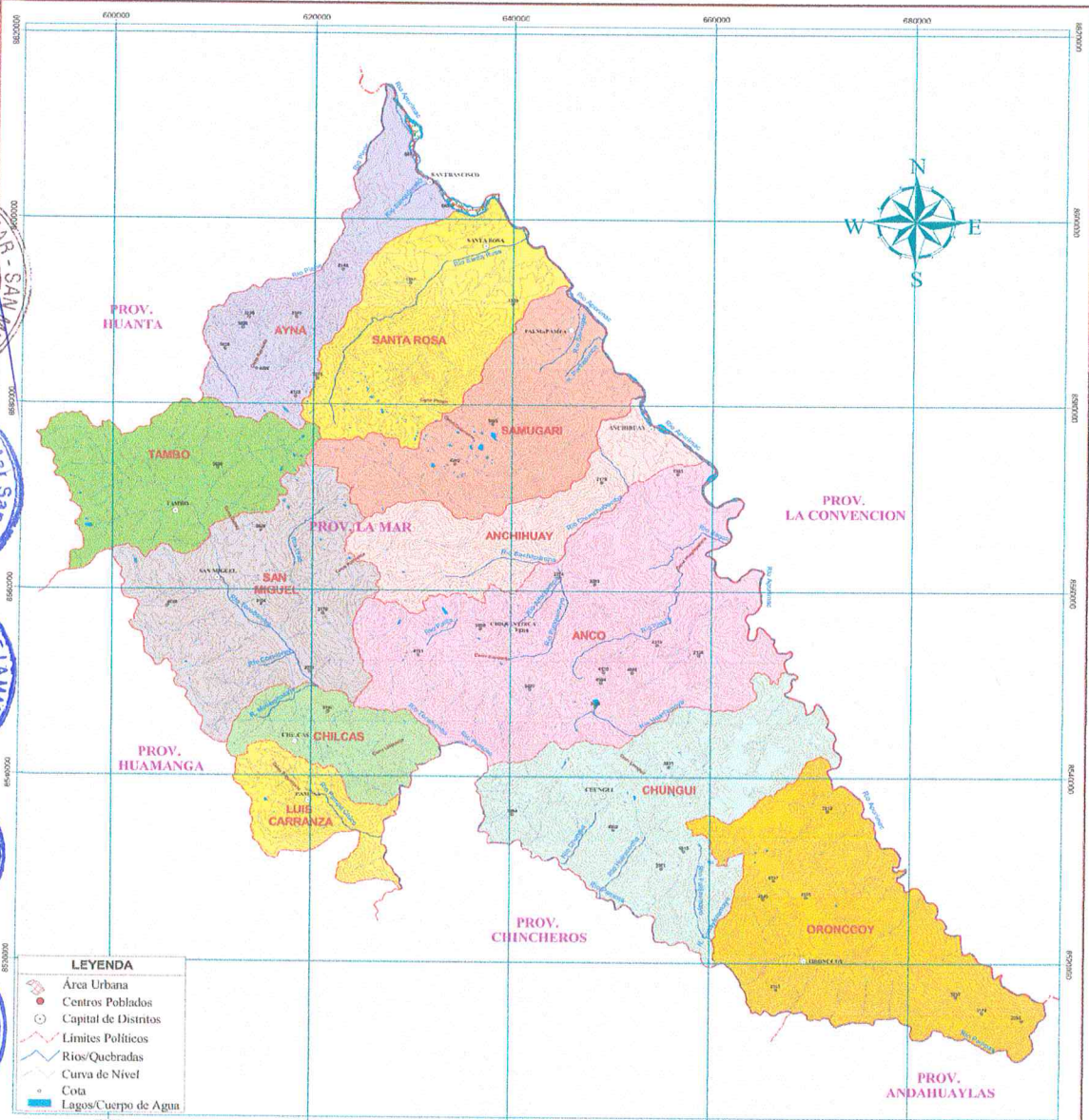
Fecha: Ayacucho Junio 2018 Escala: 1 / 375,000
Elaborado: Equipo Técnico PDCL

Fuente: Elaborado por equipo técnico de planeamiento del PDLC.

GPA

P.C. Gerardo Pérez Arce
MAT. 017-1310
RUC: 10287104133

Mapa N°04: Sistema Ambiental

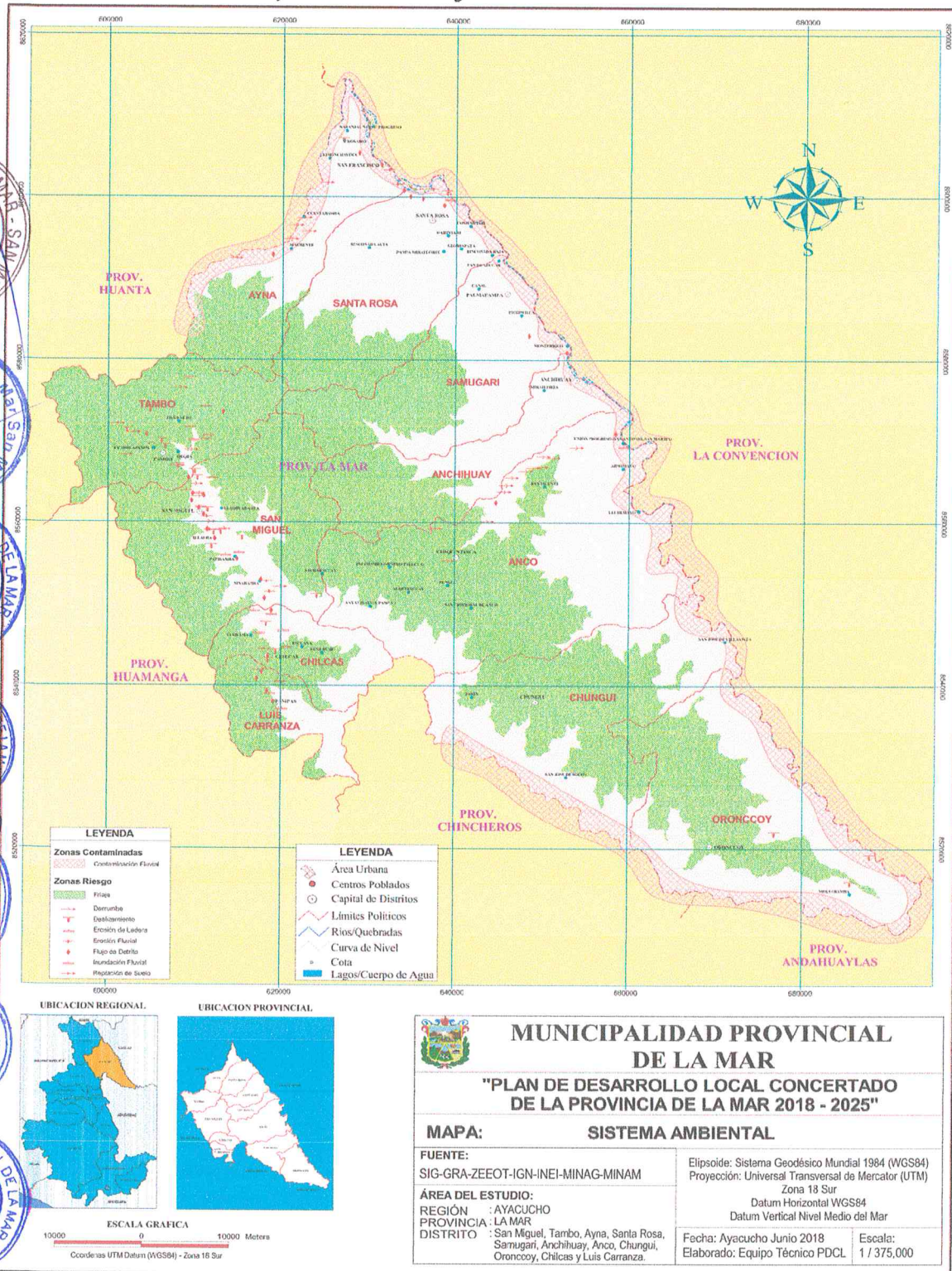


| | |
|--|--|
|  <p>MUNICIPALIDAD PROVINCIAL DE LA MAR</p> <p>"PLAN DE DESARROLLO LOCAL CONCERTADO DE LA PROVINCIA DE LA MAR 2018 - 2025"</p> | |
| <p>MAPA: TOPOGRÁFICO - HIDROGRÁFICO</p> | |
| <p>FUENTE: SIG-GRÁ-ZEEOT-IGN-INEI-MINAG-MINAM</p> | <p>Elipsoide: Sistema Geodésico Mundial 1984 (WGS84) Proyección: Universal Transversal de Mercator (UTM) Zona 18 Sur Datum Horizontal WGS84 Datum Vertical Nivel Medio del Mar</p> |
| <p>ÁREA DEL ESTUDIO: REGIÓN : AYACUCHO PROVINCIA : LA MAR DISTRITO : San Miguel, Tambo, Ayna, Santa Rosa, Samugari, Anchiuay, Anco, Chunchui, Oroncoy, Chilcas y Luis Carranza.</p> | <p>Fecha: Ayacucho Junio 2018 Elaborado: Equipo Técnico PDCL</p> |
| <p>Escala: 1 / 375,000</p> | |

Fuente: Elaborado por equipo técnico de planeamiento del PDLC.

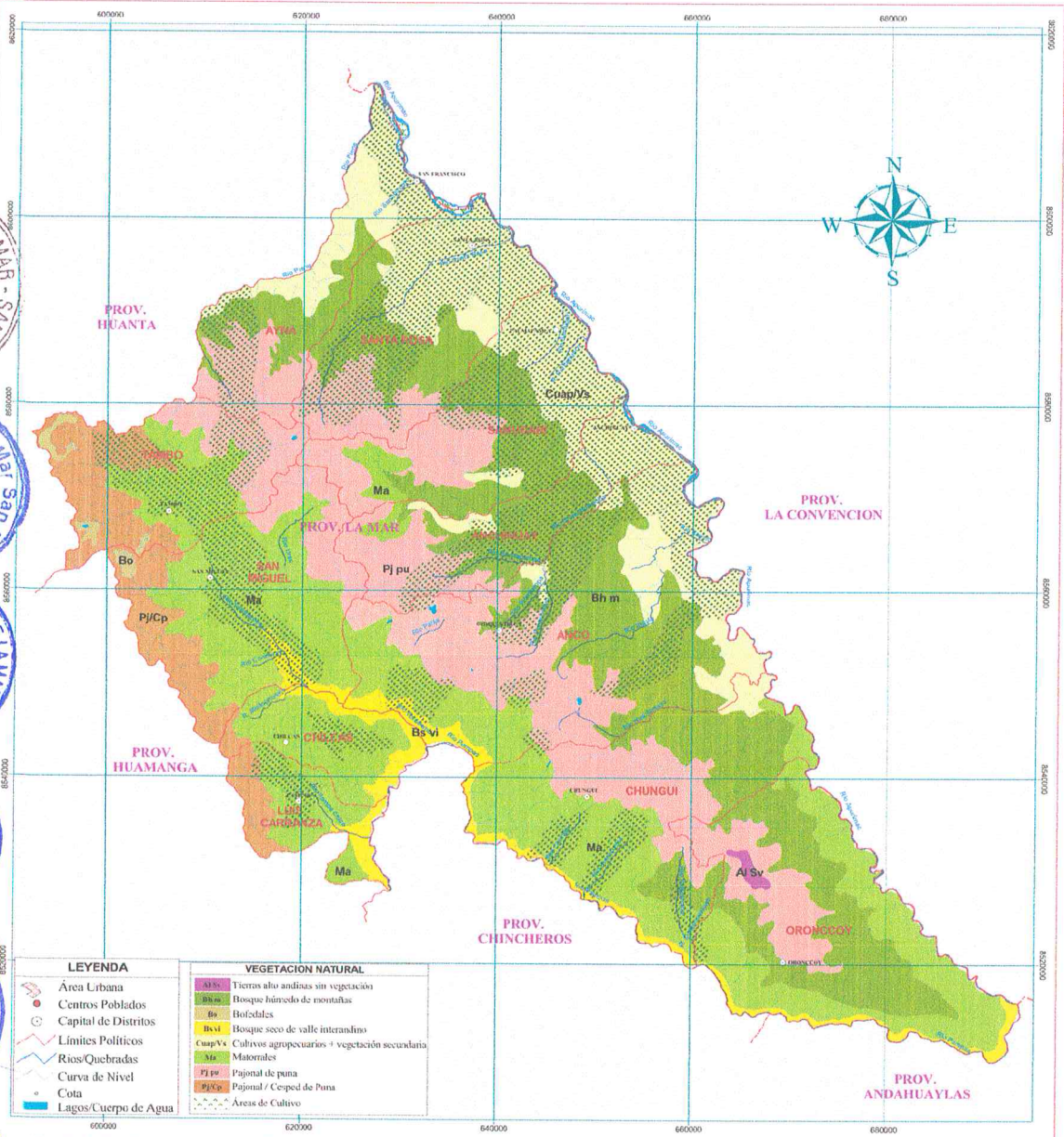


Mapa N°05: Sistema Ambiental-Identificación de Zonas de Riesgo.

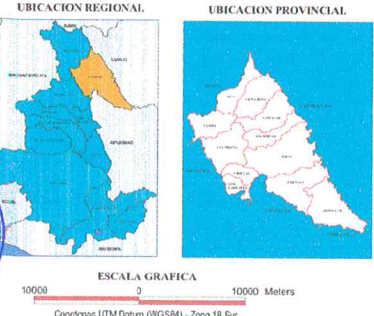


Fuente: Elaborado por equipo técnico de planeamiento del PDLC.

Mapa N°06: Sistema Productivo



| LEYENDA | VEGETACION NATURAL |
|----------------------|---|
| Área Urbana | ADN Tierras alto andinas sin vegetación |
| Centros Poblados | BH Bosque húmedo de montañas |
| Capital de Distritos | Bn Bosques |
| Límites Políticos | Bsv Bosque seco de valle interancho |
| Ríos/Quebradas | CoapVs Cultivos agropecuarios + vegetación secundaria |
| Curva de Nivel | Ma Matorrales |
| Cota | PI Puñal de puna |
| Lagos/Cuerpo de Agua | PjCp Puñal / Cepep de Puna |
| | Áreas de Cultivo |



MUNICIPALIDAD PROVINCIAL DE LA MAR

"PLAN DE DESARROLLO LOCAL CONCERTADO DE LA PROVINCIA DE LA MAR 2018 - 2025"

MAPA: SISTEMA PRODUCTIVO

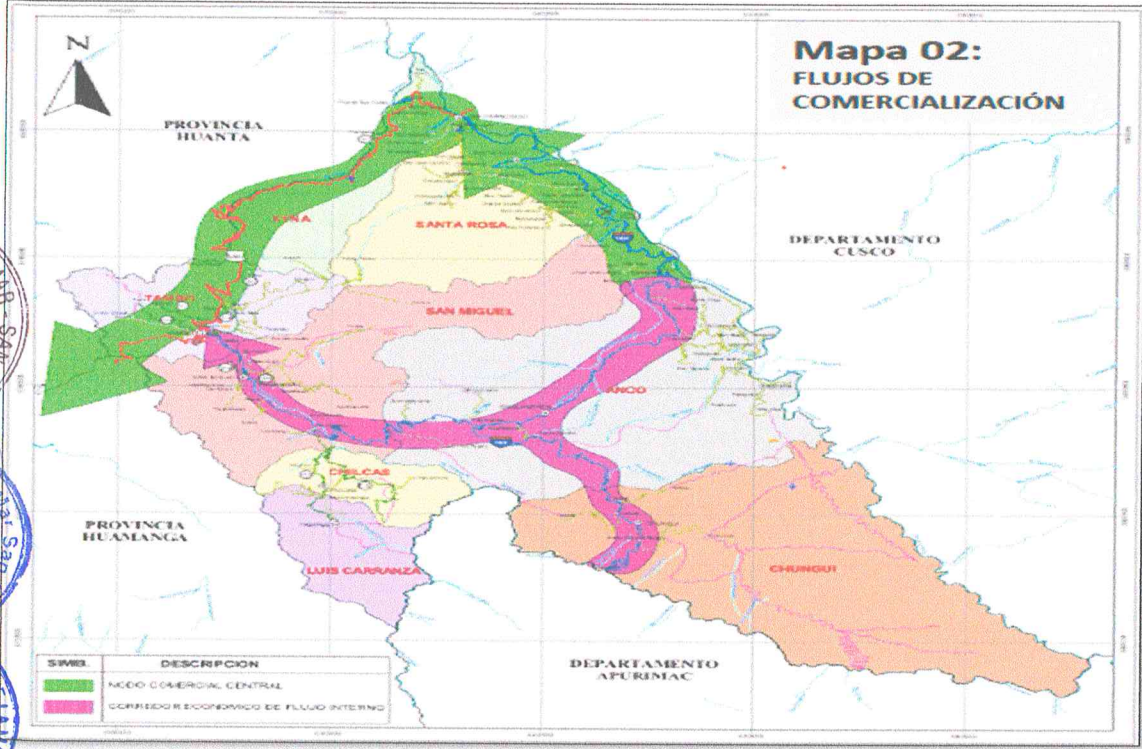
| | |
|---|---|
| FUENTE: SIG-GRU-ZEEOT-IGN-INEI-MINAG-MINAM | Elipsoide: Sistema Geodésico Mundial 1984 (WGS84) Proyección: Universal Transversal de Mercator (UTM) Zona 18 Sur Datum Horizontal WGS84 Datum Vertical Nivel Medio del Mar |
| ÁREA DEL ESTUDIO: REGIÓN : AYACUCHO PROVINCIA : LA MAR DISTRITO : San Miguel, Tambo, Ayna, Santa Rosa, Samugari, Anchihuay, Anico, Chungui, Oroncoy, Chlicas y Luis Carranza. | Fecha: Ayacucho Junio 2018 Elaborado: Equipo Técnico PDCL |
| | Escala: 1 / 375,000 |

Fuente: Elaborado por equipo técnico de planeamiento del PDLC.



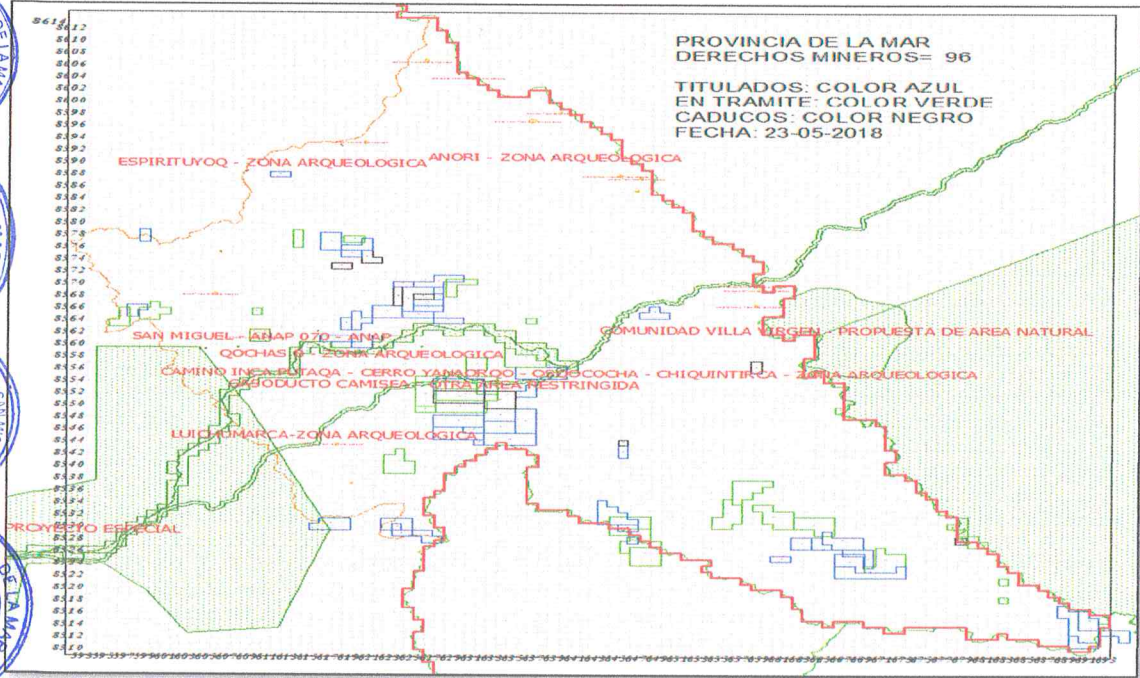
“Plan de Desarrollo Local Concertado de la Provincia de La Mar 2018-2030”

Mapa N° 07: Corredor Económico.



Fuente: Elaborado por equipo técnico de planeamiento del PDLC.

Mapa N°08: Mapa Provincial de Denuncias Mineras.



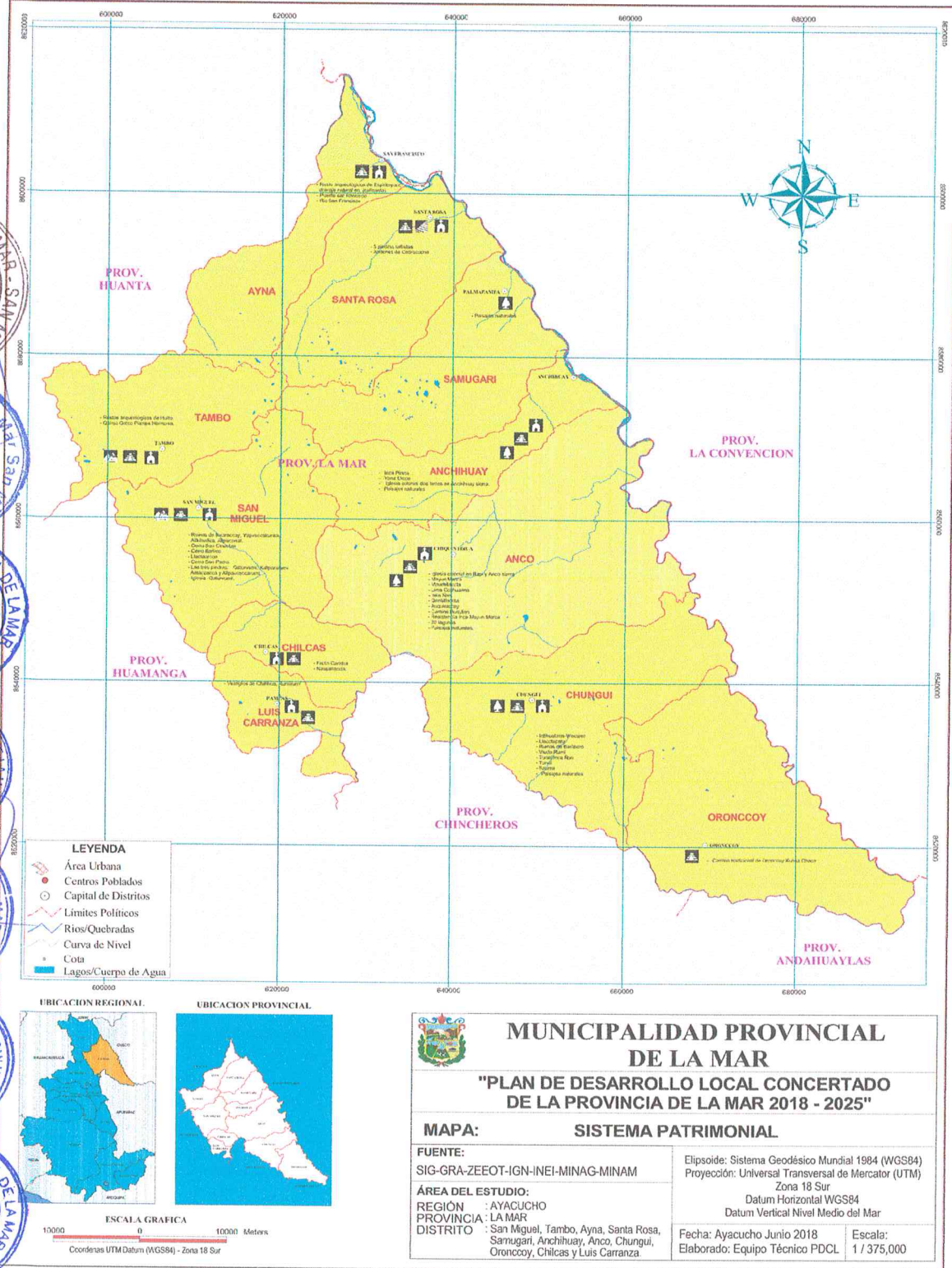
Fuente: Dirección Regional de Energía y Minas Junio 2018

“Pan con justicia social para todos” 64



"Plan de Desarrollo Local Concertado de la Provincia de La Mar 2018-2030"

Mapa N°11: Sistema Patrimonial:



Fuente: Elaborado por equipo técnico de planeamiento del PDCL.

"Pan con justicia social para todos" 65

Anexo 02

II Análisis de Tendencia y Escenario Contextuales.

Las tendencias tienen impactos de diversa intensidad en los componentes del modelo conceptual. La pertinencia es el grado de relación que tiene la tendencia con el desarrollo territorial. Mientras la evidencia hace referencia a la confiabilidad de los datos cualitativos y cuantitativos que sustenta la existencia de la tendencia. Las tendencias seleccionadas mediante este análisis son los siguientes:

Cuadro N°27: Tendencias

| N° | Tendencias | Símbolo |
|----|--|---------|
| 1 | Creciente percepción de la corrupción en las instituciones públicas y privadas | T1 |
| 2 | Migración de la población rural a las ciudades y centros poblados | T2 |
| 3 | Persistencia de la desigualdad de género | T3 |
| 4 | Necesidad de acceso vial terrestres asfaltado | T4 |
| 5 | Creciente desarrollo urbano sin planificación ni ordenamiento territorial | T5 |
| 6 | Aumento de la demanda de articulación tecnológica | T6 |
| 7 | Reducción acelerada de la biodiversidad | T7 |
| 8 | Incremento de la generación de residuos sólidos | T8 |
| 9 | Incremento de riesgos por el cambio climático | T9 |
| 10 | Crisis hídrica y la desertificación de las parcelas productivas por sequías prolongadas | T10 |
| 11 | Creciente consumo de productos con derivado agroquímico y demanda de productos orgánicos | T11 |
| 12 | Aumento del turismo local, nacional e internacional | T12 |
| 13 | Restos arqueológicos en desaparición | T13 |

Fuente: Elaborado por equipo técnico de planeamiento del PDLC.

Cuadro N°28: Análisis de impactos de tendencias en el modelo conceptual

| N° | Sistemas Nivel (1) | Sub Sistemas Nivel 2 | Impactos |
|----|------------------------|---|--|
| 1 | Sistemas poblacional | Percepción de la corrupción | T1, T3,T5 |
| | | Indice de Desarrollo Humano - IDH | T1, T3,T7 |
| | | Indice de Desigualdad de Género -IDG | T1 |
| 2 | Sistemas Relacional | Infraestructura vial terrestre | T1, T4,T5,T7 |
| | | Desarrollo urbano y rural | T1, T2, T4,T5,T7,T8 |
| | | Tecnología Información y Comunicación TIC | T1, T3,T5, T6 |
| 3 | Sistemas Equipa/mental | Sanemaiento básico | T1, T2,T9,T10 |
| | | Nutrición Infantil | T1,T3,T6,T7,T9,T10 |
| | | Comunidades Saludables | T1,T3, T5,T9,T10 |
| | | Educación | T1, T3,T4,T6,T9,T10 |
| 4 | Sistemas Ambiental | Seguridad Ciudadana | T1, T3, T4, T5,T6 |
| | | Indice de Desempeño Ambiental | T1, T2, T3, T5,T7,T8,T9,T10 |
| | | Recursos naturales | T1, T2,T7,T8,9,10 |
| | | Residuos sólidos | T1, T2, T4,T7,T8,T10 |
| 5 | Sistemas Productivo | Riesgos y desastres | T1, T4,T6,T7,T8,T9,T10 |
| | | Sistema de riego | T1,T2,T7,T10 |
| | | Agricultura, ganadería, acuicultura | T1, T2, T7,T9,T10 |
| | | Competitividad Local | T1, T2, T3, T4,T6,T7,T9,T10,T12,T13 |
| 6 | Sistemas Patrimonial | Turismo Local | T1, T2, T3, T4, T5,T6,T7,T9,T10,T12, T13 |

Fuente: Elaborado por equipo técnico de planeamiento del PDLC.



GPA

C.P.C. Gerardo Pérez Arce
MAT. 017-1310
RUC: 10287104133

Cuadro N°29: Matriz de Tendencias Relacionadas al Territorio Provincial

| N° | Tendencias | Definición | Fuente |
|----|---|---|--|
| 1 | Creciente percepción de la corrupción en las instituciones públicas y privadas. | La corrupción es un flagelo que repercute en el avance del desarrollo económico, social, ambiental e institucional, principalmente a la población vulnerable y más necesitada. | Población en general. |
| 2 | Migración de la población rural a las ciudades y centros poblados. | A falta de oportunidades de desarrollo y la calidad de los servicios públicos de salud, educación, agua, seguridad es decir la calidad y vida en la población rural se expresa en una migración hacia las ciudades y centros poblados. | Anuario de la CEPAL. Censos de población realizados por el INEI. |
| 3 | Persistencia de la desigualdad de género. | La desigualdad de género en la población rural y urbana, limitada participación en la actividad económica y política de la mujer. | Gerencia de Desarrollo Social La Mar, CEM San Miguel. |
| 4 | Necesidad de acceso vial terrestres asfaltado. | Caminos vecinales en estado deficiente, por efectos de fenómenos naturales (las lluvias, huaycos, sequías, polvos). Además los altos costos del mantenimiento vial, en relación del método tradicional afirmado con el asfalto económico. | IVP La Mar |
| 5 | Creciente desarrollo urbano sin planificación ni ordenamiento territorial. | Fujos migratorios de la población rural a zonas urbanas, de mayor dinamismo económico-comercial, formando ciudades intermedias y ciudades menores como la curación de nuevos distritos, centros poblados. | Anuario de la CEPAL. Censos de población realizados por el INEI. |
| 6 | Aumento de la demanda de articulación tecnológica | La creciente demanda del acceso al uso de la TV, radio, celular, internet TIC en las instituciones públicas y privadas. | Gerencia de Desarrollo Social MPLM, UGEL La Mar. |
| 7 | Reducción acelerada de la biodiversidad. | La emisión de gases de efecto invernadero (disposición inadecuada de residuos sólidos, tala quema de bosques y pastos naturales) el cual tiene efectos negativos sobre los ecosistemas y la diversidad biológica. Adverso en el ecosistema, la economía de muchas comunidades rurales está basada en estos recursos naturales, y su desaparición por efecto del cambio climático tiene un fuerte impacto en la economía y la vida de los pueblos. | Ministerio de Medio Ambiente y Gerencia de Medio Ambiente MPLM. |
| 8 | Incremento de la generación de residuos sólidos. | Creciente generación de los residuos domésticos, agroquímicos y hospitalarios; la inadecuada disposición del de los mismos tanto urbano y rural. | Gerencia de Medio Ambiente MPLM. |
| 9 | Incremento de riesgos por el cambio climático. | Es el proceso que modifica los patrones climáticos de la tierra, por las emisiones de gases de efecto invernadero y la tala de bosques, que afecta todos los aspectos de la sociedad, la economía y el ambiente. Los efectos de esta tendencia mundial es la presencia de cambios en el clima, inundaciones, sequías prolongadas, descongelamiento de los glaciares, surgimiento de nuevas enfermedades, reducción de la disponibilidad de agua para consumo humano, etc., que en conjunto representan riegos del presente y del futuro. | Ministerio de Medio Ambiente y Gerencia de Medio Ambiente MPLM. |
| 10 | Crisis hídrica y la desertificación de las parcelas productivas por sequías prolongadas. | Por efecto de cambio climático, manejo inadecuado de micro cuencas, sobre pastoreo, uso irresponsable de suelos, tala y quema de bosques y pastos naturales; la escases y desaparición de fuentes es evidente en el territorio, sin embargo con el uso del sistema de siembra y cosecha de agua, represamiento se puede fortalecer el sistema de riego a las parcelas productivas. | Gerencia de Desarrollo Ambiental MPLM. |
| 11 | Creciente consumo de productos con derivado agroquímico y demanda de productos orgánicos. | La creciente producción y consumo de los productos con derivado de agro/químico que son nocivos contra la salud. Como consecuencia del crecimiento la clase media, desarrollo de los conocimientos, está surgiendo una mayor conciencia y responsabilidad personal por la salud, que se traduce en mayor cuidado en la calidad de los alimentos, manifestándose en una mayor preferencia por los alimentos orgánicos, el cual representa una oportunidad comercial para los países productores de alimentos. El Perú que se caracteriza por su biodiversidad y la producción. Influida por el crecimiento de las clases medias y altas en los países desarrollados y emergentes, así como por la expansión de los medios de transporte y el incremento de la infraestructura turística, existe un incremento sostenido de flujos turísticos a nivel mundial. El Perú es uno de los países donde se dirigen importantes flujos turísticos, principalmente del nicho de turismo cultural y ecoturismo, contribuyendo a la generación de divisas | MINCETUR, Gerencia de Desarrollo Social. |
| 12 | Aumento del turismo local, nacional e internacional. | Por la participación humana y los cambios climáticos, los restos arquitectónicos y arqueológicos se encuentran desapareciendo en la provincia. | Gerencia de Desarrollo Económico MPLM. |
| 13 | Restos arqueológicos en desaparición. | | |

Fuente: Elaborado por equipo técnico de planeamiento del PDL.



Anexos N° 03

III Análisis de Eventos del Futuro.

Son acontecimientos inesperados, que pueden ocurrir sorpresivamente en la provincia de La Mar y tener la capacidad de generar impactos (positivos o negativos) en el sistema local. Es indispensable su identificación y prevención anticipada por su impacto en la economía y social. Los eventos del futuro identificados son los siguientes:

Cuadro N° 30. Eventos del futuro

| N° | Eventos del futuro | Descripción |
|----|---|---|
| 1 | Migración de la población rural a zonas urbana, | Como consecuencia de la violencia socio política de años 1980-2000 la población rural migró y migra a las ciudades y centros poblados; en efecto la actividad de la agricultura, ganadería fueron afectados; hasta se esta perdiendo las costumbres tradicionales de zonas rurales. |
| 2 | Crisis hídrica y desertificación de las parcelas productivas por sequías prolongadas. | Por efecto de cambio climático, manejo inadecuado de micro cuencas, sobre pastoreo, uso irresponsable de suelos, tala y quema de bosques y pastos naturales; la escases y desaparición de fuentes es evidente en el territorio, sin embargo se puede sopesar con el uso del sistema de siembra y cosecha de agua, represamiento y sistema de riego a las parcelas productivas y la forestación. |
| 3 | Restos arqueológicos en desaparición. | Por el cambio climático y la actividad humana los restos arquitectónicos y arqueológicos se encuentran desaparición en la provincia. |
| 4 | Corrupción en la gestión pública | La tendencia de la percepción de la corrupción en las instituciones públicas y privadas es creciente; pero con una política local de anticorrupción, sistemas de rendición de cuenta por resultados, implementación de sistemas de evaluación y monitoreo post proyecto, se puede lograr un control razonables. |

Fuente: Elaborado por equipo técnico de planeamiento del PDLC.

Los cuatro eventos identificados en la actualidad, presentan signos débiles, pero con probabilidad de convertirse en grandes problemas en los próximo 20 años. En efecto importante para construcción de escenario de futuro.

3.1. Definición de Variables Estratégicos. Son factores dinámicos del territorio, a partir del modelo conceptual (el territorio) y de las tendencias (el entorno). Y para ello, con la ayuda de prospectiva GRA - 2030, priorizamos variables de tipo estratégicas para el desarrollo provincial; son variables de resultado, es decir que implican una mejora significativa en las condiciones de vida de la población de Huanca Sancos.

3.2. Variables de Modelo Conceptual Endógena. Explican el comportamiento de los sistemas del modelo conceptual (factores internos del territorio), son las siguientes:

Cuadro N° 31: Definición de Variables.

| Símbolo | Variable | Definición |
|---------|-------------------------------------|---|
| V1 | Calidad Ambiental | Conjunto de características del ambiente, en función a la ausencia o presencia de agentes nocivos para la vida. Asociado a este concepto se encuentran los términos “estándar de calidad ambiental” y “límite máximo permisible”, como instrumentos de gestión ambiental. |
| V2 | Competitividad Local | Capacidad de las empresas de la provincia de mantenerse en el mercado local o regional nacional e internacional. |
| V3 | Transparencia de la Gestión Pública | Es la publicidad de sus actos y la transparencia de la administración estatal en la gestión de los asuntos públicos. Ello implica que los funcionarios públicos rindan cuentas sobre las decisiones que adoptan y que las personas puedan solicitar y acceder a la información completa y veraz que de obrar en las entidades públicas. |
| V4 | Conectividad Física y Tecnológica | Articulación de los pueblos del interior de la provincia, mediante carretera, electricidad y la tecnología. |
| V5 | Calidad de la Salud | La calidad de consumo de agua segura, la nutrición infantil (anemia y la DCI) |
| V6 | Calidad de la Educación | Logros educativos alcanzados por la EBR en comprensión lectora y matemáticas. |
| V7 | Equidad de Género | La igualdad entre mujeres y hombres es un principio jurídico universal reconocido en convenios internacionales. El principio hace referencia a los derechos y responsabilidades que como seres humanos tenemos todas las personas, lo que implica dar las mismas condiciones, trato y oportunidades, sin distinción de clase, sexo, edad, creencias, etnia o cultura. |
| | Seguridad Ciudadana | |

Fuente: Elaborado por equipo técnico de planeamiento del PDLC.

3.3. Variables del entorno (exógenas)

Explican el comportamiento de las tendencias de nivel nacional e internacional, son las siguientes:



Cuadro N°32: Variables exógenas

| Variable | Variable | Definición |
|----------|------------------------|--|
| V9 | Cambio climático | Es el fenómeno que modifica los patrones climáticos, debido a los altos niveles de contaminación de efecto invernadero generado por el hombre. Tiene impacto en todos los aspectos de la vida de los pueblos de la región. |
| V10 | Comercio internacional | Es el intercambio de bienes y servicios entre dos o más países, que incluye a diversos agentes económicos de diferentes nacionalidades. Este flujo de bienes y servicios se manifiesta como exportaciones e importaciones. |

Fuente: Elaborado por equipo técnico de planeamiento del PDLC.

3.4. Identificación de variables estratégicas. Las variables estratégicas son las que representan resultados, mientras las demás son descartadas por representar medios. En tal sentido, las variables estratégicas seleccionadas son 08, se tomó la V3 por su importancia en el contexto actual.

Cuadro N° 33: Identificación de variables estratégicos.

| Variables | Variable | Medios | Resultados |
|-----------|-------------------------------------|--------|------------|
| V1 | Calidad Ambiental | | XX |
| V2 | Competitividad Local | | XX |
| V3 | Transparencia de la Gestión Pública | XX | XX |
| V4 | Conectividad Física y Tecnológica | | XX |
| V5 | Calidad de la Salud | | XX |
| V6 | Calidad de la Educación | | XX |
| V7 | Índice de Desarrollo Humano | | XX |
| | Equidad de Género | | XX |
| V8 | Seguridad Ciudadana | | XX |

Fuente: Elaborado por equipo técnico de planeamiento del PDLC.

Cuadro N°34: de Variables estratégicos

| Símbolo | Variables | Indicadores |
|---------|--------------------------------------|---|
| V1 | Calidad Ambiental. | Índice de Desempeño Ambiental – IDA (2017) Plan Integral de Recursos Hídricos y Micro Zonificación Ecológica y Económica Implementados en el territorio (2018) % de la disposición adecuada de los residuos sólidos en territorio. N° de Plan de Gestión de Riesgos y Desastres implementados. |
| V2 | Competitividad Local. | % de territorio agropecuario con riego 3,536.63 (ha) (2018) % de territorio agropecuario seco 32,569.46 (ha) (2018) Índice de Competitividad Local ICL = ICR(2017) % PBI turístico en la provincia (2018) |
| V3 | Transparencia de la Gestión Pública. | Índice de Percepción de la Corrupción Local N° de Sistemas de evaluación y monitoreo post proyecto implementados en la provincia. N° de sistemas de rendición de cuenta por resultados implementados en la provincia. |
| V4 | Conectividad física y tecnológica. | % de capitales de distrito conectados con carretera asfaltada. N° de Planes de desarrollo Urbano Implementados. % de población con acceso a la TIC (2018) |
| V5 | Calidad de la salud. | % población que consume agua potable (2017) % de niños menores de 5 años con anemia (2017) % de niños menores de 5 años con desnutrición crónica (OMS) (2017) % de comunidades saludables en la Provincia |
| V6 | Calidad de la educación. | % de estudiantes de 2º grado de primaria con nivel suficiente en comprensión lectora.(2015) % de estudiantes de 2º grado de primaria con nivel suficiente en matemática(2015) % de estudiantes de nivel inicial y primario |
| V7 | Equidad de Género | Índice de Desigualdad de Género IDG % de niños, adolescentes y jóvenes con derechos protegidos. % de población con discapacidad y de tercera edad con derechos protegidos. |
| V8 | Seguridad ciudadana | Índice de percepción de la delincuencia e inseguridad ciudadana |

Fuente: Elaborado por equipo técnico de planeamiento del PDLC.

3.5 Análisis de escenarios contextuales

Construcción de escenarios. Es la representación o descripción de una situación futura, que se construye en base a posibles comportamientos de las variables estratégicas. Con el soporte de la prospectiva regional 2030 para efectos demostrativo, solo se ha construido el escenario óptimo, habiendo otros la tendencial y exploratorios.

Escenario óptimo. Es el mejor estado posible de cada variable estratégica, con la cual puede compararse cualquier situación pasada, presente o futura. En tal sentido, refleja una situación óptima de la provincia, considerando un horizonte de tiempo 2018-2030.

GPA
 (C.P. Gerardo Pérez Arce
 MAT. 017-1310
 RUC. 10287104133

Cuadro N°35: Escenario optimo de la Provincia La Mar-2030.

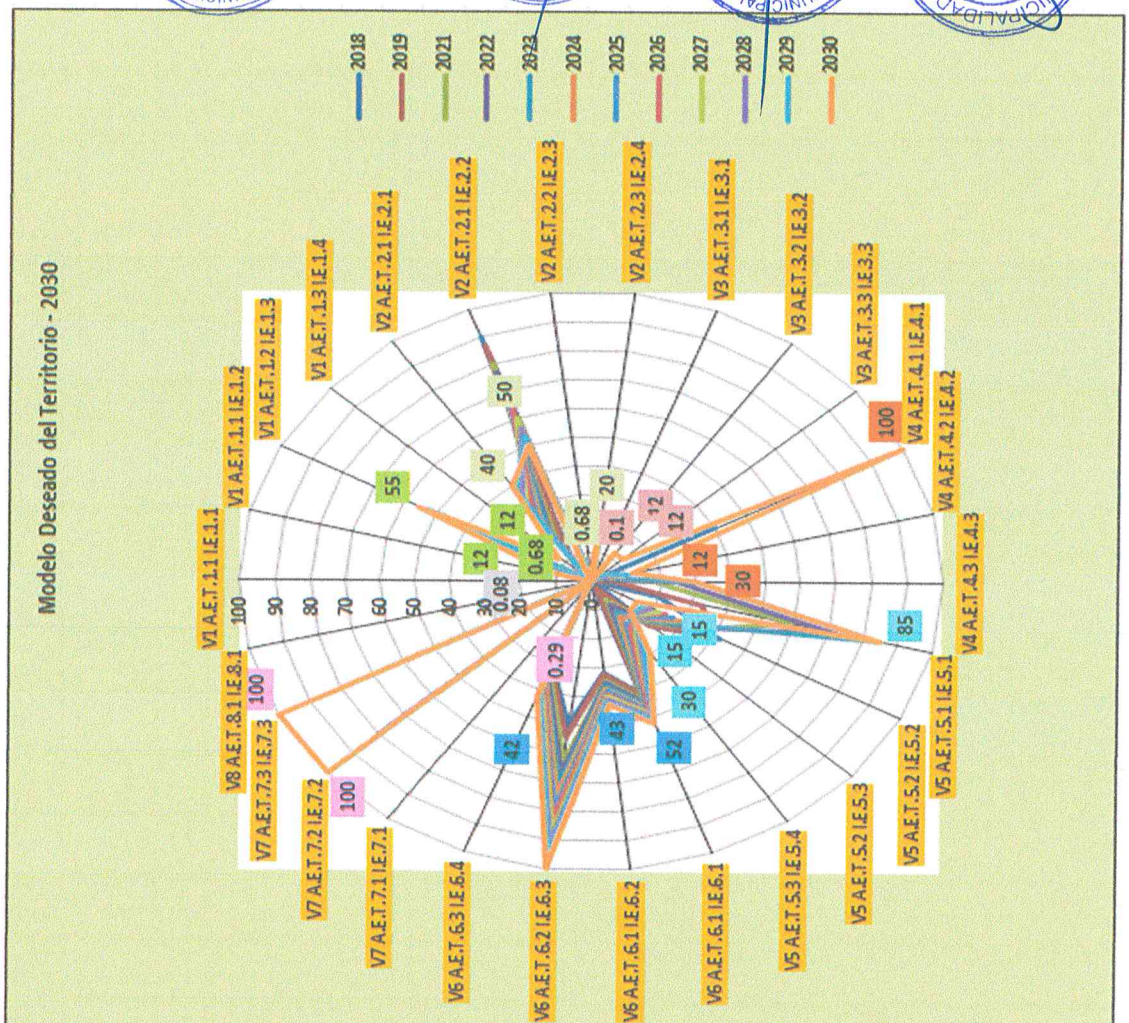
| SIM | V.E.T. | SIM | Indicadores Estratégico Territorial. | Línea Base | Metas Anualizadas | | | | | | | | | | | | | | |
|-----|-------------------------------------|-----------|---|------------|-------------------|------|------|------|------|------|------|------|------|------|------|------|-----|-----|--|
| | | | | | 2019 | 2020 | 2021 | 2022 | 2023 | 2024 | 2025 | 2026 | 2027 | 2028 | 2029 | 2030 | | | |
| V1 | Calidad Ambiental | I.E.T.1.1 | Índice de Desempeño Ambiental – IDA (2017) | 0.382 | 0.41 | 0.43 | 0.46 | 0.48 | 0.51 | 0.53 | 0.56 | 0.58 | 0.61 | 0.63 | 0.66 | 0.68 | | | |
| | | I.E.T.1.2 | Plan Integral de Recursos Hídricos y Micro Zonificación Ecológica y Económica Implementados en el territorio (2018) | 0 | 1 | 1 | 1 | 1 | 1 | 1 | 1 | 1 | 1 | 1 | 1 | 1 | 1 | | |
| | | I.E.T.1.3 | % de la disposición adecuada de los residuos sólidos en territorio. | 25.98 | 28.4 | 30.8 | 33.2 | 35.7 | 38.1 | 40.5 | 42.9 | 45.3 | 47.7 | 50.2 | 52.6 | 55 | | | |
| | | I.E.T.1.4 | N° de Plan de Gestión de Riesgos y Desastres implementados. | 0 | 1 | 1 | 1 | 1 | 1 | 1 | 1 | 1 | 1 | 1 | 1 | 1 | 1 | | |
| V2 | Competitividad Local. | I.E.T.2.1 | % de territorio agropecuario con riego 3,536.63 (ha) (2018) | 9.76 | 12.3 | 14.8 | 17.3 | 19.8 | 22.4 | 24.9 | 27.4 | 29.9 | 32.4 | 35 | 37.5 | 40 | | | |
| | | I.E.T.2.2 | % de territorio agropecuario seco 32,569.46 (ha) (2018) | 90.2 | 86.9 | 83.5 | 80.2 | 76.8 | 73.5 | 70.1 | 66.8 | 63.4 | 60.1 | 56.7 | 53.4 | 50 | | | |
| | | I.E.T.2.3 | Índice de Competitividad Local ICL = ICR(2017) | 0.38 | 0.41 | 0.43 | 0.46 | 0.48 | 0.51 | 0.53 | 0.56 | 0.58 | 0.61 | 0.63 | 0.66 | 0.68 | | | |
| V4 | Transparentar de la Gestión Pública | I.E.T.2.4 | % PBI turístico en la provincia (2018) | 0.5 | 2.17 | 3.83 | 5.5 | 7.17 | 8.83 | 10.5 | 12.2 | 13.8 | 15.5 | 17.2 | 18.8 | 20 | | | |
| | | I.E.T.3.1 | Índice de Percepción de la Corrupción Local | 0.3 | 0.28 | 0.27 | 0.25 | 0.23 | 0.22 | 0.2 | 0.18 | 0.17 | 0.15 | 0.13 | 0.12 | 0.1 | | | |
| | | I.E.T.3.2 | N° de Sistemas de evaluación y monitoreo post proyecto implementados en la provincia. | 0 | 1 | 1 | 1 | 1 | 1 | 1 | 1 | 1 | 1 | 1 | 1 | 1 | 1 | | |
| V5 | Conectividad Física y Tecnológica. | I.E.T.3.3 | N° de sistemas de rendición de cuenta por resultados implementados en la provincia. | 0 | 1 | 1 | 1 | 1 | 1 | 1 | 1 | 1 | 1 | 1 | 1 | 1 | | | |
| | | I.E.T.4.1 | % de capitales de distrito conectados con carretera asfaltada. | 40 | 5 | 5 | 5 | 5 | 5 | 5 | 5 | 5 | 5 | 5 | 5 | 100 | | | |
| | | I.E.T.4.2 | N° de Planes de desarrollo Urbano Implementados. | 0 | 1 | 2 | 3 | 4 | 5 | 6 | 7 | 8 | 9 | 10 | 11 | 12 | | | |
| V6 | Calidad de la Salud. | I.E.T.4.3 | % de población con acceso a la TIC (2018) | 0.1 | 6.08 | 12.1 | 18 | 24 | 30 | | | | | | | 30 | | | |
| | | I.E.T.5.1 | % población que consume agua potable (2017) | 20 | 33 | 46 | 59 | 72 | 85 | | | | | | | | 85 | | |
| | | I.E.T.5.2 | % de niños menores de 5 años con anemia (2017) | 42 | 39.8 | 37.5 | 35.3 | 33 | 30.8 | 28.5 | 26.3 | 24 | 21.8 | 19.5 | 17.3 | 15 | | | |
| V7 | Calidad de la Educación. | I.E.T.5.3 | % de niños menores de 5 años con desnutrición crónica (OMS) (2017) | 23 | 22.3 | 21.7 | 21 | 20.3 | 19.7 | 19 | 18.3 | 17.7 | 17 | 16.3 | 15.7 | 15 | | | |
| | | I.E.T.5.4 | % de comunidades saludables en la Provincia | 0 | 2.5 | 5 | 7.5 | 10 | 12.5 | 15 | 17.5 | 20 | 22.5 | 25 | 27.5 | 30 | | | |
| | | I.E.T.6.1 | % de estudiantes de 2º grado de primaria con nivel suficiente en comprensión lectora.(2015) | 40.8 | 41.7 | 42.7 | 43.6 | 44.5 | 45.5 | 46.4 | 47.3 | 48.3 | 49.2 | 50.1 | 51.1 | 52 | | | |
| V8 | Equidad Género. | I.E.T.6.2 | % de estudiantes de 2º grado de primaria con nivel suficiente en matemática(2015) | 31.4 | 32.4 | 33.3 | 34.3 | 35.3 | 36.2 | 37.2 | 38.2 | 39.1 | 40.1 | 41.1 | 42 | 43 | | | |
| | | I.E.T.6.3 | % de estudiantes de nivel inicial y primario | 50 | 54.2 | 58.3 | 62.5 | 66.7 | 70.8 | 75 | 79.2 | 83.3 | 87.5 | 91.7 | 95.8 | 100 | | | |
| | | I.E.T.6.4 | % de población que practica la actividad deportiva. (2018) | 30 | 31 | 32 | 33 | 34 | 35 | 36 | 37 | 38 | 39 | 40 | 41 | 42 | | | |
| V7 | Equidad Género. | I.E.T.7.1 | Índice de Desigualdad de Género IDG | 0.53 | 0.51 | 0.49 | 0.47 | 0.45 | 0.43 | 0.41 | 0.39 | 0.37 | 0.35 | 0.33 | 0.31 | 0.29 | | | |
| | | I.E.T.7.2 | % de niños, adolescentes y jóvenes con derechos protegidos. | 0 | 20 | 40 | 60 | 80 | 100 | | | | | | | | 100 | | |
| | | I.E.T.7.3 | % de población con discapacidad y de tercera edad con derechos protegidos. | 0 | | | | | | | | | | | | | | 100 | |
| V8 | Seguridad Ciudadana. | I.E.T.8.1 | Índice de percepción de la delincuencia e inseguridad ciudadana | 0.2 | 0.19 | 0.18 | 0.17 | 0.16 | 0.15 | 0.14 | 0.13 | 0.12 | 0.11 | 0.1 | 0.09 | 0.08 | | | |

Fuente: Elaborado por equipo técnico de planeamiento del PDLC.

GPA
CPC Gerardo Pérez Arce
 MAT. 017-1310
 RUC: 10787104133


Gráfico N°23: Escenario optimo de la Provincia La Mar-2030

| V | A.E.T | I.E.T | 2018 | 2019 | 2021 | 2022 | 2023 | 2024 | 2025 | 2026 | 2027 | 2028 | 2029 | 2030 |
|----|-----------|---------|------|------|------|------|------|------|------|------|------|------|------|------|
| V1 | A.E.T.1.1 | I.E.1.1 | 0.38 | 0.41 | 0.46 | 0.48 | 0.51 | 0.53 | 0.56 | 0.58 | 0.61 | 0.63 | 0.66 | 0.68 |
| | | I.E.1.2 | 0 | 1 | 1 | 1 | 1 | 1 | 1 | 1 | 1 | 1 | 1 | 12 |
| | A.E.T.1.2 | I.E.1.3 | 26 | 28.4 | 33.2 | 35.7 | 38.1 | 40.5 | 42.9 | 45.3 | 47.7 | 50.2 | 52.6 | 55 |
| | A.E.T.1.3 | I.E.1.4 | 0 | 1 | 1 | 1 | 1 | 1 | 1 | 1 | 1 | 1 | 1 | 12 |
| V2 | A.E.T.2.1 | I.E.2.1 | 9.76 | 12.3 | 17.3 | 19.8 | 22.4 | 24.9 | 27.4 | 29.9 | 32.4 | 35 | 37.5 | 40 |
| | | I.E.2.2 | 90.2 | 86.9 | 80.2 | 76.8 | 73.5 | 70.1 | 66.8 | 63.4 | 60.1 | 56.7 | 53.4 | 50 |
| | A.E.T.2.2 | I.E.2.3 | 0.38 | 0.41 | 0.46 | 0.48 | 0.51 | 0.53 | 0.56 | 0.58 | 0.61 | 0.63 | 0.66 | 0.68 |
| | A.E.T.2.3 | I.E.2.4 | 0.5 | 2.17 | 5.5 | 7.17 | 8.83 | 10.5 | 12.2 | 13.8 | 15.5 | 17.2 | 18.8 | 20 |
| V3 | A.E.T.3.1 | I.E.3.1 | 0.3 | 0.28 | 0.25 | 0.23 | 0.22 | 0.2 | 0.18 | 0.17 | 0.15 | 0.13 | 0.12 | 0.1 |
| | A.E.T.3.2 | I.E.3.2 | 0 | 1 | 1 | 1 | 1 | 1 | 1 | 1 | 1 | 1 | 1 | 12 |
| | A.E.T.3.3 | I.E.3.3 | 0 | 1 | 1 | 1 | 1 | 1 | 1 | 1 | 1 | 1 | 1 | 12 |
| | A.E.T.4.1 | I.E.4.1 | 40 | 5 | 5 | 5 | 5 | 5 | 5 | 5 | 5 | 5 | 5 | 100 |
| V4 | A.E.T.4.2 | I.E.4.2 | 0 | 1 | 3 | 4 | 5 | 6 | 7 | 8 | 9 | 10 | 11 | 12 |
| | A.E.T.4.3 | I.E.4.3 | 0.1 | 6.08 | 18 | 24 | 30 | | | | | | | 30 |
| | A.E.T.5.1 | I.E.5.1 | 20 | 33 | 59 | 72 | 85 | | | | | | | 85 |
| | A.E.T.5.2 | I.E.5.2 | 42 | 39.8 | 35.3 | 33 | 30.8 | 28.5 | 26.3 | 24 | 21.8 | 19.5 | 17.3 | 15 |
| V5 | A.E.T.5.3 | I.E.5.3 | 23 | 22.3 | 21 | 20.3 | 19.7 | 19 | 18.3 | 17.7 | 17 | 16.3 | 15.7 | 15 |
| | A.E.T.6.1 | I.E.6.1 | 40.8 | 41.7 | 43.6 | 44.5 | 45.5 | 46.4 | 47.3 | 48.3 | 49.2 | 50.1 | 51.1 | 52 |
| | A.E.T.6.2 | I.E.6.2 | 31.4 | 32.4 | 34.3 | 35.3 | 36.2 | 37.2 | 38.2 | 39.1 | 40.1 | 41.1 | 42 | 43 |
| | A.E.T.6.3 | I.E.6.3 | 50 | 54.2 | 62.5 | 66.7 | 70.8 | 75 | 79.2 | 83.3 | 87.5 | 91.7 | 95.8 | 100 |
| V6 | A.E.T.7.1 | I.E.7.1 | 0.53 | 0.51 | 0.47 | 0.45 | 0.43 | 0.41 | 0.39 | 0.37 | 0.35 | 0.33 | 0.31 | 0.29 |
| | A.E.T.7.2 | I.E.7.2 | 0 | 20 | 60 | 80 | 100 | | | | | | | 100 |
| | A.E.T.7.3 | I.E.7.3 | 0 | | | | | | | 20 | 40 | 60 | 80 | 100 |
| | A.E.T.8.1 | I.E.8.1 | 0.2 | 0.19 | 0.17 | 0.16 | 0.15 | 0.14 | 0.13 | 0.12 | 0.11 | 0.1 | 0.09 | 0.08 |



Fuente: Elaborado por equipo técnico de planeamiento del PDLC


GPA
 C.P.C. Gerardo Pérez Arce
 MAT. 017-1310
 R.LIC. 10287104133



Anexo N° 04
Articulación de Objetivos Estratégicos Territoriales


| | |
|---|--|
| <p>Cuadro N°36: Plantilla de Articulación de Plan PDRC-PDLC-La Mar</p> <p>Gobierno Local</p> <p>Órgano encargado del Planeamiento Estratégico</p> <p>Periodo del Plan</p> | <p>Municipalidad Provincial de La Mar</p> <p>Gerencia de Planeamiento y Presupuesto</p> <p>2019-2030</p> |
|---|--|

| O.E.T: GRA | Indicadores | Línea Base | Meta 2021 | O.E.T. Provincia La Mar | Indicadores | Línea Base | Meta 2030 |
|---|--|------------|-----------|---|---|------------|-----------|
| 6. Garantizar la calidad ambiental para una sociedad sostenible. | Índice de desempeño ambiental | 0.3820 | 0.4500 | O.E.T.1: Mejorar la calidad ambiental en el territorio de la Provincia de La Mar. | Índice de Desempeño Ambiental – IDA (2017) | 0.382 | 0.68 |
| | Incrementar la competitividad de las principales cadenas productivas de la Región. | | | | Plan Integral de Recursos Hídricos y Micro Zonificación Ecológica y Económica Implementados en el territorio (2018) | 0 | 12 |
| 7. Mejorar la calidad de la infraestructura de transporte terrestre y de las comunicaciones | Índice de competitividad regional. | 0.38 | 0.42 | O.E.T.1: Incrementar la competitividad local de las principales cadenas productivas. | % de la disposición adecuada de los residuos sólidos en territorio. | 25.98 | 55 |
| | Porcentaje de distritos con carretera asfaltada. | 30.2 | 40.0 | | N° de Plan de Gestión de Riesgos y Desastres implementados. | 0 | 12 |
| 2. Mejorar las | Porcentaje de hombres y mujeres con acceso a internet. | 1.7 | 20.0 | O.E.T.3: Transparentar la gestión pública en el territorio de la provincia de La Mar. | % de territorio agropecuario con riego (2018) | 9.76 | 40 |
| | | | | | % de territorio agropecuario secoano (2018) | 90.2 | 50 |
| | | | | O.E.T.4: Construir la infraestructura de transporte terrestre y tecnológico en el territorio de la provincia de La Mar. | Índice de Competitividad Local ICL = ICR(2017) | 0.38 | 0.68 |
| | | | | | % PBI turístico en la provincia (2018) | 0.5 | 20 |
| | | | | O.E.T.5: Mejorar la calidad de la | Índice de Percepción de la Corrupción Local | 0.3 | 0.1 |
| | | | | | N° de Sistemas de evaluación y monitoreo post proyecto implementados en la provincia. | 0 | 12 |
| | | | | | N° de sistemas de rendición de cuenta por resultados implementados en la provincia. | 0 | 12 |
| | | | | | % de capitales de distrito conectados con carretera asfaltada. | 40 | 100 |
| | | | | | N° de Planes de desarrollo Urbano implementados. | 0 | 12 |
| | | | | | % de población con acceso a la TIC (2018) | 0.1 | 30 |
| | | | | | % población que consume agua potable | 20 | 85 |



| condiciones de salud de toda la población en la región | | Proportión de niños y niñas con desnutrición crónica | 26.3 | 18.0 | salud de la población Lamarinha. | (2017) | 42 | 15 |
|--|--|--|-------|------|---|--------|------|----|
| Proportión de niños y niñas con anemia. | | 45.8 | 34.0 | | % de niños menores de 5 años con desnutrición crónica (OMS) (2017) | 23 | 15 | |
| Tasa neta de asistencia en educación inicial. | | 77.9 | 95.0 | | % de comunidades saludables en la Provincia | 0 | 30 | |
| Tasa neta de asistencia en educación secundaria. | | 81.2 | 98.0 | | % de estudiantes de 2º grado de primaria con nivel suficiente en comprensión lectora.(2015) | 40.8 | 52 | |
| Logro en comprensión lectora. | | 34.6 | 65.0 | | % de estudiantes de 2º grado de primaria con nivel suficiente en matemática(2015) | 31.4 | 43 | |
| Logro en Matemáticas. | | 25.6 | 65.0 | | % de estudiantes de nivel inicial y primario | 50 | 100 | |
| Índice de desigualdad de género | | 0.530 | 0.410 | | % de población que practica la actividad deportiva. (2018) | 30 | 42 | |
| Prevalencia de la violencia física contra las mujeres | | 45.9 | 40.0 | | Índice de Desigualdad de Género IDG | 0.53 | 0.29 | |
| 3. Garantizar las condiciones que aseguren la igualdad de género | | | | | % de niños, adolescentes y jóvenes con derechos protegidos. | 0 | 100 | |
| | | | | | % de población con discapacidad y de tercera edad con derechos protegidos. | 0 | 100 | |
| | | | | | Índice de percepción de la delincuencia e inseguridad ciudadana | 0.2 | 0.08 | |

Fuente: Elaborado por el Equipo Técnico del Planeamiento del PDLC.



Anexo N° 05
 Ficha de Indicadores.

Cuadro N°37: Ficha de los Indicadores

| O.E.T. | A.E.T | Indicadores | U. M. | Sujeto | Atributo |
|--|---|---|----------------|---|--|
| O.E.T.1: Mejorar la calidad ambiental en el territorio de la Provincia de La Mar. | A.E.T.1.1: Gestionar integralmente los recursos naturales (Agua, Suelo, Flora y Fauna) en la provincia. | Índice de Desempeño Ambiental – IDA (2017) | Índice | Población de la provincia de La Mar | Desempeño ambiental |
| | A.E.T.1.2: Gestionar integralmente los Residuos Sólidos urbanos y rurales en la provincia. | Plan Integral de Recursos Hídricos y Micro Zonificación Ecológica y Económica Implementados en el territorio (2018) | Número | Territorio de la provincia de La Mar | Gestión integral de recursos naturales |
| | A.E.T.1.3: Gestionar los riesgos y desastres en la provincia. | % de la disposición adecuada de los residuos sólidos en el territorio. | Porcentaje | Población de la Provincia de La Mar | Gestión de residuos sólidos |
| O.E.T.2: Incrementar la competitividad de las principales cadenas productivas. | A.E.T.2.1: Implementar sistemas de riego tecnificado en la provincia. | N° de plan de gestión de riesgos y desastres implementados. | Número | Territorio de la Provincia de La Mar | Gestión de riesgos y desastres |
| | A.E.T.2.2: Asistir técnicamente a los agricultores, ganaderos y acuicultores. | % de territorio agropecuario con riego 3,536.63 (ha) (2018) | Porcentaje | Agricultores en la Provincia de La Mar. | Sistemas de riego tecnificado |
| | A.E.T.2.3: Incrementar la dinámica turística en la provincia de La Mar. | % de territorio agropecuario seco 32,569.46 (ha) (2018) | Porcentaje | Agricultores en la Provincia de La Mar | Terreno agropecuario seco |
| O.E.T.3: Transparentar la gestión pública en el territorio de la provincia de La Mar. | A.E.T.3.1: Reducir los índices de percepción de la corrupción en la provincia. | Índice de Competitividad Local ICL = ICR (2017) | Índice | Agricultores, ganaderos y acuicultores de la provincia de La Mar. | Acometividad Local |
| | A.E.T.3.2: Implementar el sistema de evaluación y monitoreo post proyecto en el territorio. | % PBI turístico en la provincia (2018) | Porcentaje | Provincia de La Mar | PBI turístico |
| | A.E.T.3.3: Implementar el sistema de rendición de cuenta por resultados en el territorio. | Índice de percepción de la corrupción local. | Índice | Funcionarios públicos | Percepción de la corrupción local |
| O.E.T.4: Construir la infraestructura de transporte terrestre y tecnológico en el territorio de la | A.E.T.4.1: Construir la infraestructura vial en la provincia. | N° de Sistemas de evaluación y monitoreo post proyecto implementados en la provincia. | Número | Población de la provincia de La Mar | Sistema de evaluación y monitoreo post proyecto. |
| | A.E.T.4.2: Implementar el Plan de Desarrollo Urbano en la Provincia. | N° de sistemas de rendición de cuenta por resultados en la provincia. | Número | Población de la provincia de La Mar | Rendición de cuenta por resultados |
| | | % de capitales de distrito conectados con carretera asfaltada. | Porcentaje (%) | Capitales de distritos de la provincia de la Mar. | Infraestructura vial |
| | | N° de Planes de desarrollo urbano implementados | Número | Población zona urbana | Desarrollo urbano |



| provincia de La Mar. | A.E.T.4.3: Instalar el paquete de la Tecnología Información y Comunicación TIC en la Provincia. | % de población con acceso a la TIC (2018) | Porcentaje (%) | Población de la provincia de La Mar | TIC |
|--|---|---|----------------|--|--|
| O.E.T.5: Mejorar la calidad de la salud de la población Lamarina. | A.E.T.5.1: Mejorar los servicios de saneamiento básico de la población | % población que consume agua potable (2017) | Porcentaje (%) | Población de la provincia de La Mar | Consumo de agua potable. |
| | A.E.T.5.2: Mejorar el estado nutricional de niños menores de 5 años. | % de niños menores de 5 años con anemia (2017) | Porcentaje (%) | Niños menores de 5 años | Anemia |
| | A.E.T.5.3: Empoderar los hábitos saludables en la población. | % de niños menores de 5 años con desnutrición crónica (OMS) (2017) | Porcentaje (%) | Niños menores de 5 años | Desnutrición crónica |
| O.E.T.6: Mejorar la calidad de la educación de la población lamarina. | A.E.T.6.1: Mejorar los logros de aprendizaje de los estudiantes de las II.EE. de gestión pública. | % de comunidades saludables en la Provincia | Porcentaje (%) | Comunidades campesinas | Comunidades saludables |
| | A.E.T.6.2: Mejorar la alimentación escolar en la provincia. | % de estudiantes de 2º grado de primaria con nivel suficiente en comprensión lectora.(2015) | Porcentaje (%) | Estudiantes de 2º grado de primaria. | Logros de aprendizaje |
| | A.E.T.6.3: Incrementar el número de personas que practican actividades físicas, deportivas y recreativas en la provincia. | % de estudiantes de 2º grado de primaria con nivel suficiente en matemática(2015) | Porcentaje (%) | Estudiantes de 2º grado de primaria. | Logros de aprendizaje |
| | A.E.T.6.4: Incrementar el número de personas que practican actividades físicas, deportivas y recreativas en la provincia. | % de estudiantes de nivel inicial y primaria | Porcentaje (%) | Estudiantes de nivel inicial y primaria | Alimentación escolar |
| O.E.T.7: Orientar las condiciones que aseguren la equidad de género entre el varón y la mujer la marina. | A.E.T.7.1: Reducir la brecha de la desigualdad entre varón y la mujer. | % de población que practica la actividad deportiva. (2018) | Porcentaje (%) | Población de la provincia de La Mar. | Actividad deportiva |
| | A.E.T.7.2: Institucionalizar la protección de los derechos del niño adolescente y la Juventud en la provincia La Mar. | Índice de Desigualdad de Género IDG. | Índice | Población Varón y mujer de la provincia de La Mar. | Desigualdad de género |
| | A.E.T.7.3: Institucionalizar la protección de los derechos de las personas de tercera edad y con discapacidad en la provincia La Mar. | % de niños, adolescentes y jóvenes con derechos protegidos. | Porcentaje (%) | Niños, adolescente y jóvenes | Derechos |
| O.E.T.8: Reducir los índices de inseguridad de la población. | A.E.T.8.1: Implementar la política local de seguridad ciudadana. | % de población con discapacidad y de tercera edad con derechos protegidos. | Porcentaje (%) | Personas con discapacidad y de tercera edad. | Derechos |
| | | Índice de percepción de la delincuencia e inseguridad ciudadana | Índice | Población de la Provincia de La Mar | Percepción de la delincuencia e inseguridad ciudadana. |

Fuente: Elaborado por equipo técnico de planeamiento del PDLC.

CPA
CPC. Gerente Pérez Arce
 MAT. 017-1310
 RUC: 10787104133



Cuadro N° 38: Análisis de Problemas, Potencialidades, Oportunidades y Debilidades por O.E. La Mar.

| Distritos de la Provincia de La Mar: San Miguel, Tambo, Ayna San Francisco, Santa Rosa, Samugari, Anchihuay, Anco, Chunguj, Orontcoy, Chilcas y Luis Carranza | |
|--|---|
| Problema | Potencialidad |
| <p>Salud</p> <ul style="list-style-type: none"> ✓ Baja calidad de servicios de salud. ✓ Deficiente equipamiento de los EE.SS. ✓ Limitado Saneamiento Básico. ✓ Consumo de agua insegura (no potable) ✓ Altas tasas de alcoholismo. ✓ Prevalencia de la Desnutrición Crónica y anemia infantil. ✓ Disfunción familiar. ✓ Poca inversión y participación de las comunidades en la implementación de familias y comunidades saludables. | <p>Oportunidad</p> <ul style="list-style-type: none"> ✓ Plan de Incentivos para el cumplimiento de metas sobre la implementación de Hogar materno infantil y centro de vigilancia comunitaria. |
| <p>Educación</p> <ul style="list-style-type: none"> ✓ Baja calidad de los servicios educativos (Infraestructura y TIC) ✓ Deficiente equipamiento de las II.EE. ✓ Bajos logros de aprendizaje ✓ Limitada capacitación docente. ✓ Limitada capacitación PP.FF. en prevención de la violencia, loncheras saludables y compromiso de la inversión en la educación de sus hijos. ✓ Limitada implementación de Plan de Vida de los Estudiantes. ✓ Disfunción familiar. ✓ Desnutrición y anemia infantil. ✓ Alta tasa de analfabetismo. | <p>Potencialidad</p> <ul style="list-style-type: none"> ✓ Presencia de los EE.SS. en puntos estratégicos. ✓ Existencia de infraestructura de servicios de salud. ✓ Centros de vigilancia comunitaria y maternos implementados. ✓ Población asegurada con el SIS ✓ Sub Gerencia de Servicios Sociales-Agua. ✓ Gestión de los servicios de la salud a través de redes y micro redes. |
| <p>Género.</p> <ul style="list-style-type: none"> ✓ Disfunción familiar. ✓ Violencia familiar infantil. ✓ Machismo. ✓ Limitada participación en la vida política y económica de la mujer. ✓ Embarazo en adolescente. ✓ Pocos programas de capacitación a las mujeres. ✓ Limitada intervención de los programas de la salud reproductiva. ✓ Embarazo en adolescente. | <p>Oportunidad</p> <ul style="list-style-type: none"> ✓ II.EE. de nivel superior, nivel tecnológico en San Miguel. ✓ Programa Nacional BECA-18 ✓ La carrera pública Magisterial. ✓ Sub Gerencia de Educación Cultura y Deporte- Provincial. ✓ Sub Gerencia de Desarrollo Social en los distritos de la Provincia. |
| <p>Medio Ambiental</p> <ul style="list-style-type: none"> ✓ La crisis hídrica o la disminución de la capa freática. ✓ Uso excesivo de agroquímico en la agricultura. ✓ Disposición inadecuada de los residuos sólidos. ✓ Depredación de los recursos naturales y deterioro del medio ambiente. ✓ Los Cambios climáticos. ✓ Poca interés Gestión de Riesgos y Desastres. | <p>Potencialidad</p> <ul style="list-style-type: none"> ✓ EE.SS. programa materno. ✓ Gerencia y Sub Gerencias de Desarrollo Social en los Distritos; para el abordaje temas de género. |
| <p>Debilidad</p> <ul style="list-style-type: none"> ✓ Cambio Climático y las nuevas enfermedades. ✓ Sistema de información no articulada sobre los indicadores de salud. ✓ Libre comercialización de alcohol ✓ Alienación cultural pro los medios de comunicación. ✓ Ninguna comunidad califica ser saludable | <p>Oportunidad</p> <ul style="list-style-type: none"> ✓ Ministerios de la Emergencia de la Mujer-CEM. ✓ Asignación del presupuesto del 10% de inversión en los Gobierno Locales para los emprendimiento. |
| <p>Debilidad</p> <ul style="list-style-type: none"> ✓ Limitados Academias de preparación pre universitaria, para garantizar el ingreso y continuidad de estudios superiores, en los distritos. ✓ La corrupción en la función pública en el mercado laboral. ✓ Poca interés sobre la acción conjunta para disminuir la DC y anemia infantil (implementación de familias y comunidades saludables) ✓ Pérdida de valores en la población, principalmente en la juventud. | <p>Potencialidad</p> <ul style="list-style-type: none"> ✓ La Unidad de Gestión Educativa UGEL La Mar y las Redes Educativas distritales. ✓ Las II.EE. de nivel PRONOI, inicial, Primario y Secundario en los puntos estratégicos en el territorio Provincia. |
| <p>Debilidad</p> <ul style="list-style-type: none"> ✓ Ausencia de la mesa técnica provincial y distritales para la discusión del tema de género. | <p>Oportunidad</p> <ul style="list-style-type: none"> ✓ Gerencia de Medio Ambiente y Recursos Naturales provincial implementado. |
| <p>Debilidad</p> <ul style="list-style-type: none"> ✓ Cambio climático. ✓ Pocos distritos han implementado la Sub Gerencia de Medio Ambiente. ✓ Tala indiscriminada de los bosques. ✓ Insensibilidad de la población sobre el cuidado del medioambiente. ✓ Falta de Herramientas de gestión ambiental: GALS, | <p>Oportunidad</p> <ul style="list-style-type: none"> ✓ Ministerio del Medio Ambiente (Ley de protección del Medio Ambiente) ✓ Priorización del estado sobre las acciones Gestión de Riesgos y Desastres. |



GPA

PC. Gerente Pérez Arce
 MAT. 017-1310
 RUC-10287104133

| | | | |
|--|---|---|--|
| <p>Competitividad</p> <ul style="list-style-type: none"> ✓ Limitados sistemas de riego tradicional y presurizado. ✓ Limitada asistencia técnica en la productividad agropecuaria. ✓ Pocas maquinarias para la mecanización agrícola. ✓ Uso irresponsable de agroquímico. ✓ Débil Organización de los Productores. ✓ Desconocimiento del sistema de información de precios de los productos. ✓ Pocas iniciativas de emprendimiento de la producción acuícola y apícola. ✓ Limitada iniciativa de inversión en el turismo y artesanía. ✓ Desconocimiento de la explotación minera con responsabilidad ambiental. ✓ Alta tasa de Pobreza y extrema pobreza ✓ Alta tasa de la migración de la Población Rural a la ciudad y los jóvenes a la ciudad de Huamanga. ✓ Inexistencia de centros de acopio y transformación de granos y tubérculos y frutales andinos y tropicales (cacao, Café ...) ✓ Baja cultura y practica empresarial. ✓ Producción orgánica sin promoción. ✓ Desconocimiento de las técnicas de producción orgánica. ✓ Pocas Iniciativas de Emprendimiento de generación de empleo y autoempleo. | <ul style="list-style-type: none"> ✓ Diversidad de pisos ecológicos (Tres zonas de vida: Selva Valle interandino y zona andina) para una producción diversificada con demanda en el mercado. ✓ Disponibilidad de agua, suelo, boques y pastos naturales. ✓ Existencia de productos tropicales para su transformación. ✓ Presencia de atractivos turísticos de corte arqueológico, religioso, costumbrista, y ecológico. ✓ Iniciativas emprendedoras para fomentar la agricultura ecológica. ✓ Sitio turísticos, arqueológicos, históricos, ambientales en los distritos de la Provincia. ✓ Gerencia de Desarrollo Económico provincial implementados. ✓ Sub Gerencia de Desarrollo Económico en los distritos implementados. ✓ Denuncias y explotación minera en los distritos de la provincia de La Mar. ✓ Red Vial de interconexión inter distrital y regional. | <ul style="list-style-type: none"> ✓ Programa Nacional Sierra Azul. ✓ DRA descentralizado en los distritos. ✓ Facultades de Ing. Agrícola (Riego) y Agronomía (Producción) para firma de convenios de asistencia técnica. ✓ Proyectos de desarrollo alternativo en el VRAE. ✓ Asignación del 10% del presupuesto de inversiones, para los emprendimientos. ✓ FONDEPES-Regional. ✓ Presencia de turismo nacional y extranjero. ✓ Presencia de las Instituciones Financieras. ✓ Políticas gubernamentales de apoyo a la MYPES. ✓ Demanda internacional de los productos tropicales y orgánicos. | <p>ZEE y Gestión de Riesgos y Desastres.</p> <ul style="list-style-type: none"> ✓ Destrucción de RR.NN. por la contaminación minera y obras públicas. ✓ Movimiento sísmico telúrico, inundaciones y heladas. ✓ Cambio climático. ✓ Desertificación de Parcelas productivas producción acuícola. ✓ Presencia de Narcotráfico ✓ Plagas y enfermedades. ✓ Inestabilidad de precios de los productos de café cacao, mani... ✓ Desprotección de productos locales y nacionales. |
| <p>Vial</p> | <ul style="list-style-type: none"> ✓ IVP Provincial. ✓ Aeropuerto Luisiana- Santa Rosa. ✓ La municipalidad provincial y distrital cuenta con maquinarias pesadas. | <ul style="list-style-type: none"> ✓ Programa de mantenimiento vial rutinario con asfalto económico. ✓ Proyectos de electrificación y panel solar rural. | <ul style="list-style-type: none"> ✓ Riesgo por efectos de desastres naturales. |








CPA

 CPC. Gerardo Pérez Arce

 MAT. 017-1310

 RUC-10287104133

| | | | |
|---|---|--|---|
| <p>Gestión pública</p> <ul style="list-style-type: none"> ✓ Limitado Presupuesto Público. ✓ Poca iniciativa de la modernización de la gestión pública en los distritos. ✓ Poco interés de la población sobre el desarrollo, vigilancia y participación ciudadana. ✓ Alcaldes y regidores de centros poblados sin capacitación en la gestión pública. ✓ Los servicios de DEMUNA, CDJ, OMAPED, CIAM, CEM sin implementar en los distritos. ✓ Débil organización de personas con discapacidad y de tercera edad. | <ul style="list-style-type: none"> ✓ Municipalidades de Centros Poblados. ✓ La Municipalidad cuenta con maquinarias pesadas. ✓ Participación ciudadana institucionalizada, PPR, CCL, CV, audiencias públicas de rendición de cuenta ✓ Las Municipalidades distritales miembros de AMUVRAE | <ul style="list-style-type: none"> ✓ Programación multianual de proyectos para cerrar la brecha de la desigualdad. ✓ PPR descentralizado ✓ Medios de comunicación accesible ✓ Programa sociales mal orientados | <ul style="list-style-type: none"> ✓ Centralismo nacional y regional. ✓ Incremento de la delincuencia común en la carreteras. |
| <ul style="list-style-type: none"> ✓ Débil organización de los Comités provincial y distrital de Seguridad Ciudadana – CODISEC. ✓ Plan de seguridad ciudadana sin implementar. ✓ Escaso acceso a una justicia equitativa. ✓ Deficiente gestión judicial en provincia y distritos. ✓ Desorganización de CAD. | <ul style="list-style-type: none"> ✓ Existencia de Juzgado Mixto y Fiscalía | <ul style="list-style-type: none"> ✓ Priorización del financiamiento de proyectos de seguridad ciudadana por el Gobierno Nacional. | <ul style="list-style-type: none"> ✓ Desinterés y la poca participación de los miembros de CODISEC. |

Fuente: Elaborado por equipo técnico de planeamiento del PDLC.



GPA

CPC. Gerardo Pérez Arce
 MAT. 017-1310
 RUC. 10287104133

Anexo N°06 Proceso de Formulación de las Políticas Públicas



Cuadro N°39: Definición, descarte y jerarquización de problemas por segmento poblacional.

Ley 27972 Ley Orgánica de las Municipalidades:

Art.97 Plan de Desarrollo Municipal Concertado. Los planes deben responder a los principios de participación, transparencia, gestión moderna y rendición de cuentas, inclusión, eficiencia, eficacia, equidad, sostenibilidad, imparcialidad y neutralidad, subsidiariedad, consistencia de las políticas locales.

Art. 197 de la Constitución Política del Estado, las municipalidades promueven, apoyan y reglamentan la participación vecinal en el desarrollo local.


| N° | Segmento poblacional | Problemas | Sistema poblacional | Competencia Territorial (LOM) y descarte de problemas. | UP |
|-----|-----------------------------|---|---------------------|---|----|
| 1 | Segmento poblacional | | | Competencia Territorial (LOM) y descarte de problemas. | UP |
| 1.1 | Población urbana y rural | Despoblamiento de la población rural y mayor concentración y crecimiento de la población urbana. | | <p>Artículo VII Relación entre los gobierno nacional, regional y local. El gobierno en sus distintos niveles se ejercen dentro de su jurisdicción, evitando la duplicidad y superposición defunciones, con criterio de concurrencia y preminencia del interés público. Las relaciones entre los tres niveles de gobierno deben ser de cooperación y coordinación, sobre la base del principio de subsidiariedad.</p> <p>Art.73 Materias de competencia municipal, 1. Organización del espacio físico-Use de suelo</p> <p>1.1 Zonificación 1.2 Catastro urbano y rural 1.3 Habitación urbana 1.4 Saneamiento físico legal de asentamientos humanos. 1.5 Acondicionamiento territorial 1.6 Renovación Urbana 1.7 Infraestructura urbana o rural básica. 1.8 vialidad</p> <p>Art. 86. Promoción de desarrollo económico local. 2 Funciones específicas de las municipalidades provinciales 2.6 Articular las zonas rurales con las urbanas, fortaleciendo así la economía regional.</p> <p>ND</p> | 1 |
| 1.2 | Toda etapa de Vida | IDH muy bajo. | | | |
| 1.3 | Hogares /personas | Pobreza y Extrema pobreza. | | <p>Art.73 Materias de competencia municipal. 6. Materia de servicios sociales Locales. 6.1. Administrar, organizar y ejecutar los programas locales de lucha contra la pobreza y desarrollo social.</p> | 2 |
| 1.4 | Recién nacidos | Registro civil, registro de hechos vitales tradicional y sin implementar en los centros poblados. | | <p>Art. 73 Materia de competencia municipal 2 servicio públicos locales 2.7. Registro civil, en merito a convenio suscrito con el registro Nacional de Identidad y Estado Civil, conforme a ley.</p> | 3 |
| 1.5 | Niñas /Niños y adolescentes | Violencia infantil y DEMUNA sin implementar en los distritos y centros poblados. | | <p>Art. 84 Programas sociales, defensa y promoción de derechos. 1. Funciones específicas exclusivas de las municipalidades provinciales: 1.3Regular las DEMUNAS, adecuando las normas nacionales a la realidad local.</p> | |
| 1.6 | Personas con discapacidad | OMAPED sin crear ni implementar en los distritos y centros poblados | | <p>Art. 84 Programas sociales, defensa y promoción de derechos. 1. Funciones específicas exclusivas de las municipalidades provinciales: 1.7. Crear una Oficina de protección, participación y organización de los vecinos con discapacidad, como un programa dependiente de la Dirección de Servicios Sociales:</p> | 4 |



GPA


 P.C. GONZALO PÉREZ ARCA
 MAT. 017-1310
 RUC. 10787104133

| | | | | |
|------|--|--|--|----|
| 1.7 | Personas de tercera edad | CIAM sin crear en los distritos y centros poblados Espacios recreativos. | <p>Art.73 Materias de competencia municipal.</p> <p>6. Materia de servicios sociales Locales.</p> <p>6.4 Difundir y promover los derechos del niño, del adolescente, de la mujer y del adulto mayor; propiciando espacios para su participación a nivel de instancias municipales</p> <p>Art.82. Educación, cultura, deporte y recreación.</p> <p>1.7. Promover espacios de participación, educativos y de recreación destinados a adultos mayores de la localidad.</p> <p>Art. 84 Programas sociales, defensa y promoción de derechos.</p> <p>1. Funciones específicas exclusivas de las municipalidades provinciales:</p> <p>1.2. Establecer canales de concertación entre las instituciones que trabajan en defensa de derechos de niños y adolescente, mujeres, discapacitados y adultos mayores.</p> | 5 |
| 1.8 | Jóvenes | CDJ sin implementar ni oportunidades para la continuidad de estudios superiores. | <p>Art.73 Materias de competencia municipal. 6. Materia de servicios sociales Locales.</p> <p>6.4 Difundir y promover los derechos del niño, del adolescente, de la mujer y del adulto mayor; propiciando espacios para su participación a nivel de instancias municipales.</p> <p>Art.82. Educación, cultura, deporte y recreación.</p> <p>1.8 Normar, coordinar y fomentar el deporte y la recreación de manera permanente, en la niñez, la juventud y el vecindario en general, mediante las escuelas comunales de deporte, construcción de campos deportivos y recreacionales o el empleo temporal de zonas urbanas apropiadas, para los fines antes indicados, coordinan con las entidades públicas responsables y convocan la participación del sector privado.</p> <p>Art. 84 Programas sociales, defensa y promoción de derechos.</p> <p>1. Funciones específicas exclusivas de las municipalidades provinciales:</p> <p>1.6. Contra con un registro actualizado de Organizaciones juveniles de la provincia, así como de su participación activa en la vida política, social, cultural y económica del gobierno local.</p> | 6 |
| 1.9 | Beneficiarios de los Programas Sociales. | Programas operando de manera aislada. | <p>Art. 73 Materia de competencia municipal</p> <p>2. Servicio públicos locales</p> <p>2.4. Programas sociales, defensa y promoción de derechos ciudadanos.</p> <p>6.2. Administrar, organizar y ejecutar los programas locales de asistencia, protección y apoyo a la población en riesgo y otro que coadyuven al desarrollo y bienestar de la población.</p> <p>6.3 Establecer canales de concertación entre los vecinos y programas sociales.</p> <p>Art.84 Programas sociales, defensa y promoción de derechos.</p> <p>1. Funciones específicas exclusivas de las municipalidades provinciales:</p> <p>1.4 Ejecutar el PVL y demás programas de apoyo alimentario con la participación de la población y en concordancia con la legislación sobre la materia, cuando la municipalidad distrital no pueda surmir dicha función.</p> | 7 |
| 1.10 | Mujeres | Desigualdad de género y violencia contra la mujer. | <p>Art.73 Materias de competencia municipal. 6.En materia de servicios sociales locales</p> <p>6.4 Difundir y promover los derechos del niño, del adolescente, de la mujer y del adulto mayor; propiciando espacios para su participación a nivel de instancias municipales.</p> <p>Art.84 Programas sociales, defensa y promoción de derechos.</p> <p>1.2. Establecer canales de conservación entre las instituciones que trabajan en defensa de lo derechos de niños adolescentes, mujeres, discapacitados y adultos mayores. Así como los derechos humanos en general, manteniendo un registro actualizado.</p> | 8 |
| 1.11 | Pobladores de Centro Poblados. | Centros poblados creados no prestan los servicios públicos de calidad. | <p>Art.128 Creación de municipalidades de centros poblados</p> <p>Art.131 Designación de autoridades</p> <p>Art. 132 Procedimiento para la elección del alcaldes y regidores de un centro poblado.</p> <p>Art. 133 Recurso de las municipalidades de Centros Poblados.</p> <p>Art. 134. Responsabilidad en el uso de los recursos.</p> <p>Art. 135 Limitaciones.</p> | 9 |
| 1.12 | Comunidades Campesinas y | Tierras comunales sin titulación, conflictos de | <p>Art.82. Educación, cultura, deporte y recreación.</p> <p>2 Promover la consolidación de una cultura de ciudadanía democrática y fortalecer la identidad cultural de la población campesina, nativa y</p> | 10 |



C.P. G. Cero Pérez Arce
MAT. 017-1310
RUC- 10787104133

| | | |
|------------------------------------|--|---|
| nativas. | linderos. | afroperuana. Art. 144. Participación Vecinal. Rurales: Promover la organizaciones sociales de base, vecinales o comunales y a las comunidades nativas y afroperuanas en el marco de derechos humano. Art. 86 Promoción de Desarrollo Económico Local 2. Funciones específicas compartidas de las municipalidades provinciales. 2.5. En los municipios rurales, concertar con las comunidades campesinas Competencia Territorial (LOM) y descarte de problemas. |
| 2 | Segmento poblacional Pasajeros y transportista. | IJP |
| Pasajeros y transportista. | Deficiente infraestructura vial terrestre. | 1 |
| Población urbana y rural dispersa. | Servicio eléctrico solo monofásico, panel solar en viviendas rurales dispersas sin instalar. | 2 |
| 2.2 | Población urbana y rural. | 3 |
| 3.1 | Segmento poblacional Población en toda etapa de vida. (consumidores de agua potable) | UP |
| 3.2 | Población en toda etapa de vida (salud) | 1 |
| 3.3 | 0 a 5 años | 3 |



GPA

CPC. Gercio Pérez Arce
 MAT. 017-1310
 RUC. 10287104133

| | | | | |
|------|--|---|--|----|
| 3.4 | 03 a 16 años Estudiantes (inicial, primaria, secundaria). | Violencia infantil. Deficiente equipamiento con TIC a las I.E. Falta la implementación de proyectos de vida. Falta de espacios recreativos con techo del policarbonato. Bajos niveles de logros de aprendizaje. | 2.5 Gestionar la atención primaria de la salud, así como construir y equipar postas médicas, botiquines y puestos de salud en los centros poblados que los necesiten, en coordinación con las municipalidades distritales, en coordinación con las municipalidades distritales, centros poblados y los órganos regionales y nacionales pertinentes. 2.6. Realizar campañas médicas preventivas, primeros auxilios, educación sanitaria y profilaxis local. Art. 73 Materia de competencia municipal, 2. Servicio públicos locales 2.3. Educación cultura, deporte y recreación. Art. 82 Educación, cultura, deporte y recreación (compartida con GN y GR) : 1. Promover el desarrollo humano sostenible en el nivel local, propiciando el desarrollo de comunidades educadoras. 5. Construir, equipar y mantener la infraestructura de los locales educativos de su jurisdicción de acuerdo al Plan de Desarrollo Regional. 8. Apoyar la incorporación y el desarrollo de nuevas tecnologías para el mejoramiento del sistema educativo. | 4 |
| 3.5 | 17-25 años (estudiantes de nivel secundario) | Limitado acceso a los servicios de educación superior. | Art. 82 Educación, cultura, deporte y recreación (compartida con GN y GR) : 1. Promover el desarrollo humano sostenible en el nivel local, propiciando el desarrollo de comunidades educadoras. 5. Construir, equipar y mantener la infraestructura de los locales educativos de su jurisdicción de acuerdo al Plan de Desarrollo Regional. 8. Apoyar la incorporación y el desarrollo de nuevas tecnologías para el mejoramiento del sistema educativo. Art. 73 Materia de competencia municipal 2. Servicio públicos locales 2.3. Educación cultura, deporte y recreación. Art. 82 Educación, cultura, deporte y recreación (compartida con GN y GR) : 8. Apoyar la incorporación y el desarrollo de nuevas tecnologías para el mejoramiento del sistema educativo. 11. Organizar y sostener centros culturales, bibliotecas, bibliotecas, teatros y talleres de arte en provincias, distritos y centros poblados. | 5 |
| 3.7 | Padres de familia. | Limitadas capacidades y compromiso en la inversión en la educación de sus hijos. | Art. 73 Materia de competencia municipal 2. Servicio públicos locales 2.3. Educación cultura, deporte y recreación. Art. 82 Educación, cultura, deporte y recreación (compartida con GN y GR) : 8. Apoyar la incorporación y el desarrollo de nuevas tecnologías para el mejoramiento del sistema educativo. 11. Organizar y sostener centros culturales, bibliotecas, bibliotecas, teatros y talleres de arte en provincias, distritos y centros poblados. | 6 |
| 3.8 | Deportistas | Limitados y deficientes espacios deportivos. | Art. 73 Materia de competencia municipal, 2 servicio públicos locales 2.3. Educación cultura, deporte y recreación. Art.82. Educación, cultura, deporte y recreación. 20. Promover la consolidación de una cultura de ciudadanía democrática y fortalecer la identidad cultural de la población campesina, nativa y afroperuana. Art. 73 Materia de competencia municipal. 2 servicio públicos locales 2.3. Educación cultura, deporte y recreación. Art.82. Educación, cultura, deporte y recreación. 18 Normar, coordinar y fomentar el deporte y la recreación de manera permanente, en la niñez, la juventud y el vecindario en general, mediante las escuelas comunales de deporte, construcción de campos deportivos y recreacionales o el empleo temporal de zonas urbanas apropiadas, para los fines antes indicados, coordinan con las entidades públicas responsables y convocan la participación del sector privado. | 8 |
| 3.9 | Artistas locales | Artistas locales sin apoyo y espacios para la presentación de sus talentos. | Art.82. Educación, cultura, deporte y recreación. 19 Promover actividades culturales diversas. | 9 |
| 3.10 | Población en toda etapa de vida | Identidad cultural en extinción. | Art.82. Educación, cultura, deporte y recreación. 20. Promover la consolidación de una cultura de ciudadanía democrática y fortalecer la identidad cultural de la población campesina, nativa y afroperuana. | 10 |
| 3.11 | Población en toda etapa de vida. | Inseguridad ciudadana | Art. 73 Materia de competencia municipal, 2. Servicio públicos locales 2.5. Seguridad ciudadana Art. 85 Seguridad ciudadana 1. Funciones específicas exclusivas de las municipalidades provinciales: | 11 |



CPC: Gerardo Pérez Arce
MAT: 017-1310

| | | | |
|------|---|---|----|
| | | <p>1.1. Establecer un sistema de seguridad ciudadana, con participación de la sociedad civil y de política nacional, y normar el establecimiento de los servicios de serenazgo, vigilancia ciudadana, rondas urbanas, campesinas y similares, de nivel distrital o de los centros poblados e jurisdicción provincial, de acuerdo a ley.</p> <p>1.2. Ejercer la labor de coordinación para las tareas de defensa civil en la provincia, con sujeción a las normas establecidas en lo que respecta a los Comité de Defensa Civil Provincial.</p> <p>2 Funciones específicas compartidas de las municipalidades Provinciales:</p> <p>2.1. Coordinar con las municipalidades distritales que integran y con la PNP el servicio interdistrital de serenazgo y seguridad ciudadana.</p> <p>2.2. Promover acciones de apoyo a las compañías de bomberos, beneficencias, Cruz Roja de más instituciones de servicios a la comunidad.</p> <p>Art. 145 Seguridad ciudadana.</p> | 12 |
| 3.12 | <p>Poca participación de la población y OSB en los asuntos públicos (PPR- Audiencia Públicas de rendición de cuentas) Corrupción en la Gestión Pública.</p> | <p>Art. 73 Materia de competencia municipal.</p> <p>5. En materia de participación vecinal</p> <p>5.1. Promover, apoyar y reglamentar la participación vecinal en el desarrollo local.</p> <p>5.2. Establecer instrumentos y procedimientos de fiscalización.</p> <p>5.3. Organizar los registros de organizaciones sociales vecinales de su jurisdicción.</p> <p>Art. 143. Órgano de control interno.</p> <p>Art. 144. Participación Vecinal. Rurales: Promover la organizaciones sociales de base, vecinales o comunales y a las comunidades nativas y afroperuanas en el marco de derechos humano.</p> <p>Art. 148. Transparencia fiscal y portales electrónicos.</p> <p>Art. 149. Transparencia funcional.</p> | 13 |
| 4 | <p>Población en toda etapa de vida.</p> <p>Sistema Productivo</p> | <p>Limitados deportivo y espacios de recreación.</p> <p>Sistemas de riego tradicional y limitado.</p> <p>Limitada infraestructura productiva: Centros de germoplasma, almacenes semilleros, Producción y productividad agrícola deficiente.</p> <p>Limitada asistencia técnica en la actividad agrícola.</p> | UP |
| 4.1 | Agricultores | <p>Art.36 Desarrollo Económico; los GL promueven el desarrollo económico de su circunscripción territorial y la actividad empresarial local, con criterio de justicia social.</p> <p>Art.73. Materias de Competencia Municipal. 2. Servicios públicos locales.</p> <p>2.8 Promoción de desarrollo económico local para la generación de empleo.</p> <p>4 En materia de desarrollo económico local:</p> <p>4.1. Planeamiento y dotación de infraestructura para el desarrollo local.</p> <p>4.2. Fomento de las inversiones privadas en proyectos de interés local.</p> <p>4.4. Fomento de artesanía</p> <p>4.6 Fomento de programas de desarrollo rural.</p> <p>Art.86 Promoción del desarrollo económico local:</p> <p>1. Funciones específicas exclusivas de las municipalidades provinciales:</p> <p>1.1 Diseñar un Plan estratégico de desarrollo económico local sostenible y un plan operativo anual, e implementarlos en función de los recursos disponibles y de las necesidades de la actividad empresarial de la provincia, según diagnóstico económico de su jurisdicción.</p> <p>1.2. Flexibilizar y simplificar los procedimientos de obtención de licencias y permisos en el ámbito de su jurisdicción, sin obviar las normas técnicas de seguridad.</p> <p>1.3. Mantener un Registro de las empresas que operan en su jurisdicción y cuentan con licencia municipal de funcionamiento, definitiva o provisional, consignando expresamente el cumplimiento o incumplimiento de las normas técnicas de seguridad.</p> <p>1.4. Concertar con el sector público y el privado la elaboración y ejecución de programas de apoyo al desarrollo económico local sostenible en el territorio.</p> | 1 |
| 4.2 | Ganadero | <p>Escasa asistencia técnica en la actividad pecuaria.</p> | 2 |



G I A

(F.C. Gerardo Pérez Arce)
 MAT. 017-1310
 RUC. 10787104133

| | | | |
|--------------------------|--|--|----------|
| <p>4.3 Acicultores</p> | <p>➤ Infraestructura pecuaria deficiente: Establos galpones, cobertizos... ➤ Falta implementar programa de pastos local.</p> | <p>2.8 Promoción de desarrollo económico local para la generación de empleo, 4 En materia de desarrollo económico local: 4.1. Planeamiento y dotación de infraestructura para el desarrollo local. 4.2. Fomento de las inversiones privadas en proyectos de interés local. 4.3. Promoción de la generación de empleo y el desarrollo de la micro y pequeña empresa urbana y rural. 4.4. fomento de artesanía 4.5 Fomento del turismo local sostenible. 4.6 Fomento de programas de desarrollo rural. Art.36 Desarrollo Económico; los GL promueven el desarrollo económico de su circunscripción territorial y la actividad empresarial local, con criterio de justicia social. Art.73. Materias de Competencia Municipal. 2. Servicios públicos locales. 2.8 Promoción de desarrollo económico local para la generación de empleo. 4 En materia de desarrollo económico local: 4.1. Planeamiento y dotación de infraestructura para el desarrollo local. 4.2. Fomento de las inversiones privadas en proyectos de interés local. 4.3. promoción de la generación de empleo y el desarrollo de la micro y pequeña empresa urbana y rural. 4.4. fomento de artesanía 4.5 Fomento del turismo local sostenible. 4.6 Fomento de programas de desarrollo rural.</p> | <p>3</p> |
| <p>4.5 Artesanos</p> | <p>Falta asistencia técnica en la producción de artesanal.</p> | <p>Art.36 Desarrollo Económico; los GL promueven el desarrollo económico de su circunscripción territorial y la actividad empresarial local, con criterio de justicia social. Art.73. Materias de Competencia Municipal. 2. Servicios públicos locales. 2.8 Promoción de desarrollo económico local para la generación de empleo. 4 En materia de desarrollo económico local: 4.1. Planeamiento y dotación de infraestructura para el desarrollo local. 4.2. Fomento de las inversiones privadas en proyectos de interés local. 4.3. promoción de la generación de empleo y el desarrollo de la micro y pequeña empresa urbana y rural. 4.4. fomento de artesanía 4.5 Fomento del turismo local sostenible. 4.6 Fomento de programas de desarrollo rural. Art.73. Materias de Competencia Municipal. 2. Servicios públicos locales. 2.8 Promoción de desarrollo económico local para la generación de empleo. 4 En materia de desarrollo económico local: 4.1. Planeamiento y dotación de infraestructura para el desarrollo local. 4.2. Fomento de las inversiones privadas en proyectos de interés local. 4.3. promoción de la generación de empleo y el desarrollo de la micro y pequeña empresa urbana y rural. 4.4. fomento de artesanía 4.5 Fomento del turismo local sostenible. 4.6 Fomento de programas de desarrollo rural.</p> | <p>5</p> |
| <p>4.7 Comerciantes.</p> | <p>Deficiente y limitado mercado de abastos y campos feriales.</p> | <p>Art.36 Desarrollo Económico; los GL promueven el desarrollo económico de su circunscripción territorial y la actividad empresarial local, con criterio de justicia social. Art. 73 Materia de competencia municipal, 2 servicio públicos locales 2.6. Abastecimiento y comercialización de productos y servicios. 4 En materia de desarrollo económico local: 4.1. Planeamiento y dotación de infraestructura para el desarrollo local. 4.2. Fomento de las inversiones privadas en proyectos de interés local.</p> | <p>7</p> |




GPA

CPC: Gerardo Pérez Arce
MAT. 017-1310
D.I.C. 40267404455

| | | | |
|---|---|--|------------|
| | <p>4.3. promoción de la generación de empleo y el desarrollo de la micro y pequeña empresa urbana y rural.</p> <p>Art. 83. Abastecimiento y comercialización de productos y servicios.</p> <p>1 Funciones específicas exclusivas de las municipalidades provinciales:</p> <p>1.1 Regular las normas respecto del acopio, distribución, almacenamiento y comercialización de alimentos y bebidas, en concordancia con las normas nacionales sobre la materia.</p> <p>1.2 Establecer las normas respecto del comercio ambulatorio.</p> <p>2. Funciones específicas compartidas de las municipalidades provinciales:</p> <p>2.1. Construir, equipar y mantener directamente o por concesión, mercados de abastos al mayoreo o minoristas, en coordinación con las municipalidades distritales en las que estuvieran ubicados.</p> | <p>Pocas iniciativas de emprendimiento-Micro y pequeñas empresas; desconocimiento en la elaboración de planes de negocios.</p> | |
| <p>4.3. promoción de la generación de empleo y el desarrollo de la micro y pequeña empresa urbana y rural.</p> <p>Art. 83. Abastecimiento y comercialización de productos y servicios.</p> <p>1 Funciones específicas exclusivas de las municipalidades provinciales:</p> <p>1.1 Regular las normas respecto del acopio, distribución, almacenamiento y comercialización de alimentos y bebidas, en concordancia con las normas nacionales sobre la materia.</p> <p>1.2 Establecer las normas respecto del comercio ambulatorio.</p> <p>2. Funciones específicas compartidas de las municipalidades provinciales:</p> <p>2.1. Construir, equipar y mantener directamente o por concesión, mercados de abastos al mayoreo o minoristas, en coordinación con las municipalidades distritales en las que estuvieran ubicados.</p> | <p>Art.36 Desarrollo Económico; los GL promueven el desarrollo económico de su circunscripción territorial y la actividad empresarial local, con criterio de justicia social.</p> <p>Art.73. Materias de Competencia Municipal.</p> <p>4. En materia de desarrollo económico local:</p> <p>4.3. promoción de la generación de empleo y el desarrollo de la micro y pequeña empresa urbana y rural.</p> <p>4 En materia de desarrollo económico local:</p> <p>4.1. Planeamiento y dotación de infraestructura para el desarrollo local.</p> <p>4.2. Fomento de las inversiones privadas en proyectos de interés local.</p> <p>4.3. promoción de la generación de empleo y el desarrollo de la micro y pequeña empresa urbana y rural.</p> <p>Art. 83. Abastecimiento y comercialización de productos y servicios.</p> <p>2.2 Realizar programas de apoyo a los productores y pequeños empresarios a nivel provincial, en coordinación con las municipalidades distritales y las entidades públicas y privadas de nivel regional y nacional.</p> <p>2. Funciones específicas compartidas de las municipalidades provinciales:</p> <p>2.2. Realizar campañas conjuntas para facilitar la formalización del micro y pequeñas empresas de su circunscripción territorial con criterios homogéneos y simplificación administrativa.</p> <p>Art.36 Desarrollo Económico; los GL promueven el desarrollo económico de su circunscripción territorial y la actividad empresarial local, con criterio de justicia social.</p> <p>Art.73. Materias de Competencia Municipal. 2. Servicios públicos locales.</p> <p>2.8 Promoción de desarrollo económico local para la generación de empleo.</p> <p>4 En materia de desarrollo económico local:</p> <p>4.2. Fomento de las inversiones privadas en proyectos de interés local.</p> <p>4.3. Promoción de la generación de empleo y el desarrollo de la micro y pequeña empresa urbana y rural.</p> <p>Art.86 Promoción del desarrollo económico local:</p> <p>1.1 Diseñar un Plan estratégico de desarrollo económico local sostenible y un plan operativo anual, e implementarlos en función de los recursos disponibles y de las necesidades de la actividad empresarial de la provincia, según diagnóstico económico de su jurisdicción.</p> <p>1.2. Flexibilizar y simplificar los procedimientos de obtención de licencias y permisos en el ámbito de su jurisdicción, sin obviar las normas técnicas de seguridad.</p> <p>1.3. Mantener un Registro de las empresas que operan en su jurisdicción y cuentan con licencia municipal de funcionamiento, definitiva o provisional, consignando expresamente el cumplimiento o incumplimiento de las normas técnicas de seguridad.</p> <p>1.4. Concertar con el sector público y el privado la elaboración y ejecución de programas de apoyo al desarrollo económico local sostenible en el territorio.</p> | <p>Mineros</p> <p>Denuncias y actividades de exploración y explotación minera sin impacto ambiental y social.</p> | <p>4.8</p> |
| <p>4.3. promoción de la generación de empleo y el desarrollo de la micro y pequeña empresa urbana y rural.</p> <p>Art. 83. Abastecimiento y comercialización de productos y servicios.</p> <p>1 Funciones específicas exclusivas de las municipalidades provinciales:</p> <p>1.1 Regular las normas respecto del acopio, distribución, almacenamiento y comercialización de alimentos y bebidas, en concordancia con las normas nacionales sobre la materia.</p> <p>1.2 Establecer las normas respecto del comercio ambulatorio.</p> <p>2. Funciones específicas compartidas de las municipalidades provinciales:</p> <p>2.1. Construir, equipar y mantener directamente o por concesión, mercados de abastos al mayoreo o minoristas, en coordinación con las municipalidades distritales en las que estuvieran ubicados.</p> | <p>Art.36 Desarrollo Económico; los GL promueven el desarrollo económico de su circunscripción territorial y la actividad empresarial local, con criterio de justicia social.</p> <p>Art.73. Materias de Competencia Municipal.</p> <p>4 En materia de desarrollo económico local:</p> <p>4.2. Fomento de las inversiones privadas en proyectos de interés local.</p> <p>4.3. Promoción de la generación de empleo y el desarrollo de la micro y pequeña empresa urbana y rural.</p> <p>Art.86 Promoción del desarrollo económico local:</p> <p>1.1 Diseñar un Plan estratégico de desarrollo económico local sostenible y un plan operativo anual, e implementarlos en función de los recursos disponibles y de las necesidades de la actividad empresarial de la provincia, según diagnóstico económico de su jurisdicción.</p> <p>1.2. Flexibilizar y simplificar los procedimientos de obtención de licencias y permisos en el ámbito de su jurisdicción, sin obviar las normas técnicas de seguridad.</p> <p>1.3. Mantener un Registro de las empresas que operan en su jurisdicción y cuentan con licencia municipal de funcionamiento, definitiva o provisional, consignando expresamente el cumplimiento o incumplimiento de las normas técnicas de seguridad.</p> <p>1.4. Concertar con el sector público y el privado la elaboración y ejecución de programas de apoyo al desarrollo económico local sostenible en el territorio.</p> | <p>Sistema ambiental</p> <p>GPA</p> <p>CPC: G. Cetto Pérez Arce MAT. 017-1310 RUC: 10787404133</p> | <p>5</p> |
| <p>UP</p> | <p>Competencia Territorial (LOM) y descarte de problemas.</p> | <p>Sistema ambiental</p> | <p>UP</p> |

| | | | | |
|-----|--|--|---|-----|
| 5.1 | Recursos naturales: Agua, suelo, flora y fauna, | Crisis hídrica, desaparición, disminución de la capa fríatica. | <p>Art.78 Sujeción a las normas técnicas y clausura; los gobiernos locales pueden ordenar la prohibición legal, clausura transitoria o definitiva de edificios, establecimientos o servicios cuando el funcionamiento este prohibido legalmente o contraviene la seguridad de defensa civil, produzcan olores, humos, ruidos y otros en perjuicio de los vecinos.</p> <p>Art.79. Organización del espacio físico y uso de suelos. 1.Funciones exclusivas de gobiernos locales provinciales. 1.1 Aprobación del Plan de acondicionamiento territorial, 1.4.6 Seguridad del sistema de defensa civil, 1.4.7. Estudios de impacto ambiental.</p> <p>Art. 73 1.1. Zonificación</p> | 1 |
| | | Suelos en proceso de la desertificación. | | 2 |
| | | Tala, quemados de boques y pastos naturales. | Art.82. Educación, cultura, deporte y recreación. 1.2 Promover la cultura de la prevención mediante la educación para la preservación del medio ambiente. | 3 |
| 5.2 | Población en toda etapa de vida. | Disposición inadecuada de residuos sólidos urbanos y rurales. | Art. 80. Saneamiento salubridad y salud. 1. Funciones específicas exclusivas de las municipalidades provinciales: 1.1. Regular y controlar el proceso de disposición final de desechos sólidos, líquidos y vertimientos industriales en el ámbito provincial. 2.4 Difundir programas de saneamiento ambiental en coordinación con las municipalidades distritales y los organismos regionales y nacionales pertinentes. | 4 |
| 5.1 | Instrumentos de gestión ambiental. | ZEE, GALS, PIGARS; Plan de Gestión de Riesgos y Desastres desactualizados y sin implementar. | Art. 73 Materia de competencia municipal, 3 Protección y conservación del ambiente: 3.1. Formular, aprobar ejecutar y monitorear los planes y políticas locales en materia ambiental, en concordancia con las políticas, normas y planes regionales, sectoriales y nacionales. 3.2. Proponer la creación de áreas de conservación ambiental. 3.3. Promover la educación e investigación ambiental en su localidad e incentivar la participación ciudadana en todos sus niveles. 3.4 Participar y apoyar a las comisiones ambientales regionales en cumplimiento de sus funciones. 3.5. Coordinar con los diversos niveles de gobierno, nacional, sectorial y regional, la correcta aplicación local de los instrumentos de planeamiento y de gestión ambiental, en el marco del sistema nacional y regional de gestión ambiental. Art.141. Competencia adicionales: Las municipalidades ubicadas en las zonas rurales, además de la competencias básicas, tienen a su cargo aquellas relacionadas con la promoción de la gestión sostenible de los recursos naturales: Suelo, agua, flora, fauna, biodiversidad con la finalidad de integrarla lucha contra la degradación ambiental con la lucha contra la pobreza y la generación de empleo; en el marco de los PDL. Ley General del ambiente Ley N°28611 Art. 23.1 Corresponsable a los gobiernos locales. Los gobiernos locales promueven, formulan y ejecutan planes de Ordenamiento urbano y rural. | 5 |
| 6 | Segmento poblacional | Sistema Patrimonial | Competencia Territorial (LOM) y descarte de problemas. | IUP |
| 6.1 | Turistas | Falta la identificación y acondicionamiento de centros turísticos y creación de corredores. | Art. 73. Materia de competencia municipal. 1. Organización del espacio físico- uso desuelo 1.9. Patrimonio histórico, cultural y paisajístico. 4 En materia de desarrollo económico local: Art.82. Educación, cultura, deporte y recreación. 1.2. Promover la protección y difusión del patrimonio cultural de la nación, dentro de su jurisdicción, y la defensa y conservación de los monumentos arqueológicos, históricos y artísticos, colaborando con los organismos regionales y nacionales competentes para su identificación, registro, control conservación y restauración. 1.5 Fomentar el turismo sostenible y regular lo servicios destinados a ese fin, de mantenimiento y limpieza y de conservación y mejora del ornato local. | 1 |
| 6.2 | Turistas | Mínima iniciativa en la ejecución de proyectos turísticos. | | 2 |
| 6.3 | Turistas | Limitada asistencia técnica sobre la mejora continua en los servicios de transporte público, hospedaje, restaurantes y seguridad (con fin turístico) | | 3 |

Fuente: Elaborado por equipo técnico de planeamiento del PDL. *IUP= Índice de Jerarquización del problema.



GPA

C.F.C. Gerardo Pérez Arce
MAT. 017-1310
RUC. 10787104133

Cuadro N° 40: Explicación de Políticas públicas

| Las políticas públicas. Son instrumentos del buen gobierno, de los asuntos públicos y la resolución de problemáticas sentidas en una sociedad. Principios: igualdad y no Discriminación, Progresividad y no Regresividad, Participación Ciudadana, Transparencia y Rendición de Cuentas. | | | | | | |
|--|---|---|---|--|---|---|
| N° | Incorporación Agenda Pública y Formulación de Problemas Objeto de Políticas Públicas (Local) | Definición de Objetivos Estratégicos OE. | Problema, Acciones Estratégicas (Local) (Satisfacer sus necesidades) | Explicación de Política Pública. (Local) | Implementación y seguimiento de políticas públicas. | Seguimiento y evaluación de políticas públicas. |
| 1 | Sistema poblacional | | | Derechos Humanos. | | |
| 1.1 | Desplazamiento de la población rural y mayor concentración y crecimiento de la población urbana. | | A.E.T: Reducir la brecha de la desigualdad entre varón y la mujer. | Desarrollo Urbano y Rural Planificado. | OPP-CV-CCL-OCI y ESEPP | OPP-CV-CCL-OCI y ESEPP |
| 1.2 | Pobreza y Extrema pobreza. | | | Cerrar la Brecha de la Pobreza y Extrema Pobreza Local. | OPP-CV-CCL-OCI y ESEPP | OPP-CV-CCL-OCI y ESEPP |
| 1.3 | Registro civil, registro de hechos vitales tradicional y sin implementar en los centros poblados. | O.E.T: Orientar las condiciones que aseguren la equidad de género entre el varón y la mujer la marina. | A.E.T: Institucionalizar la protección de los derechos del niño adolescente y la Juventud en la provincia La Mar. | Fortalecimiento y Modernización provincial, Distrital y de Centros Poblados: Registro Civil, | OPP-CV-CCL-OCI y ESEPP | OPP-CV-CCL-OCI y ESEPP |
| | Violencia infantil y DEMUNA sin implementar en los distritos y centros poblados. | | | Defensoría Municipal del Niño y Adolescente - DEMUNA, Centro de Desarrollo de la Juventud-CDJ, | OPP-CV-CCL-OCI y ESEPP | OPP-CV-CCL-OCI y ESEPP |
| | OMAPED sin crear ni implementar en los distritos y centros poblados. | | | Oficina Municipal de Atención a Personas de Tercera Edad | OPP-CV-CCL-OCI y ESEPP | OPP-CV-CCL-OCI y ESEPP |
| 1.6 | CIAM sin crear en los distritos y centros poblados Espacios recreativos. | | A.E.T: Institucionalizar la protección de los derechos de las personas de tercera edad y con discapacidad en la provincia La Mar. | Atención al Adulto Mayor - CIAM y Casa del Campesino Productor en la Provincia. | OPP-CV-CCL-OCI y ESEPP | OPP-CV-CCL-OCI y ESEPP |
| 1.7 | CDI sin implementar ni oportunidades para la continuidad de estudios superiores. | | | Política de Desarrollo Humano Sostenible territorial. | OPP-CV-CCL-OCI y ESEPP | OPP-CV-CCL-OCI y ESEPP |
| 1.8 | Programas sociales operando de manera aislada. | | | Mesa Técnica Evaluación y Monitoreo de la Gestión por Resultado de los Programas Sociales. | OPP-CV-CCL-OCI y ESEPP | OPP-CV-CCL-OCI y ESEPP |
| 1.9 | Inequidad de género y violencia contra la mujer. | | | Equidad de Género y Prevención de la Violencia Contra la Mujer | OPP-CV-CCL-OCI y ESEPP | OPP-CV-CCL-OCI y ESEPP |
| 1.10 | Centros poblados creados no prestan los servicios públicos de calidad. | | | Desarrollo Institucional Descentralizado de los Centros Poblados. | OPP-CV-CCL-OCI y ESEPP | OPP-CV-CCL-OCI y ESEPP |
| 1.11 | Tierras comunales sin titulación, conflictos de linderos. | | | Desarrollo Urbano y Rural Planificado. | OPP-CV-CCL-OCI y ESEPP | OPP-CV-CCL-OCI y ESEPP |
| 2 | Sistema Relacional | | | Infraestructura vial local | | |
| 2.1 | Deficiente infraestructura vial terrestre. | O.E.T: Construir la infraestructura de transporte terrestre y tecnológico en el territorio de la provincia de La Mar | Construcción, mejoramiento de caminos vecinales. | Caminos Vecinales Mejorados a Nivel de Asfalto Económico | OPP-CV-CCL-OCI y ESEPP | OPP-CV-CCL-OCI y ESEPP |
| 2.2 | Servicio eléctrico solo monofásico, panel solar en viviendas rurales | | | Ampliación de la electrificación rural e instalación de panel solar a las viviendas Renovables (Paneles Solares) | OPP-CV-CCL-OCI y ESEPP | OPP-CV-CCL-OCI y ESEPP |




G.P.A.
C.P.C. Gerardo Pérez Arce
 MAT. 017-1310
 RUC: 10287404133

| | | | | | |
|----------|--|---|---|------------------------|------------------------|
| 2.3 | dispersas sin instalar. Limitado servicio de TV, Radio, Celular e Internet banda ancha. | rurales Mejoramiento de los servicios de TV, Radio, Celular e Internet Banda Ancha. | Acceso a la Información TV, Radio, Celular e Internet Banda Ancha. | OPP-CV-CCL-OCI y ESEPP | OPP-CV-CCL-OCI y ESEPP |
| 3 | Sistema Equipa mental. | | Servicio públicos territorial es | | |
| 3.1 | Consumo de agua insegura. | A.E.T: Mejorar los servicios de saneamiento básico de la población | Saneamiento Básico y Consumo de Agua Segura. | OPP-CV-CCL-OCI y ESEPP | OPP-CV-CCL-OCI y ESEPP |
| 3.2 | Establecimiento de Salud con limitado y deficiente equipamiento. | A.E.T: Mejorar el estado nutricional de niños menores de 5 años. | Establecimientos de Salud Modernos y Equipados que Prestan Servicios de Salud de Calidad. | OPP-CV-CCL-OCI y ESEPP | OPP-CV-CCL-OCI y ESEPP |
| 3.3 | Malnutrición (Anemia y Desnutrición) Violencia infantil. | A.E.T: Empoderar los hábitos saludables en la población. | Familias y Comunidades Saludables/Práctica de Hábitos Saludables. | OPP-CV-CCL-OCI y ESEPP | OPP-CV-CCL-OCI y ESEPP |
| 3.4 | Deficiente equipamiento con TIC a las I.E. Falta la implementación de proyectos de vida. Bajos niveles de logros de aprendizaje. Falta de espacios recreativos con techo del policarbonato. Limitado acceso a los servicios de educación superior. | O.E.T: Mejorar la calidad de la educación de la población de la Provincia de La Mar. | Instituciones Educativas de Nivel Inicial, Primario, Secundario y Superior Modernos, Equipamiento con Mobiliarios, TIC, Laboratorios, Bibliotecas y Espacios Recreativos con Techos de Policarbonato. | OPP-CV-CEL-OCI y ESEPP | OPP-CV-CEL-OCI y ESEPP |
| 3.6 | Limitadas programas de capacitación en el TIC, estrategias de enseñanza, liderazgo. Limitados centros de residencia del docente en las II.EE. Rurales. | A.E.T: Mejorar los logros de aprendizaje de los estudiantes de las II.EE. de gestión pública. | Acceso de la Institución de Educativas de Nivel Superior, para Garantizar la Continuidad de Estudios Superiores en el Territorio. | OPP-CV-CCL-OCI y ESEPP | OPP-CV-CCL-OCI y ESEPP |
| 3.7 | Limitadas capacidades y compromiso en la inversión en la educación de sus hijos. | A.E.T: Mejorar la alimentación escolar en la provincia. | Calidad Educativa y Mejores Logros de Aprendizaje. Seguridad Alimentaria y Reducción de la Anemia y la Desnutrición Crónica Infantil. | OPP-CV-CCI-OCI y ESEPP | OPP-CV-CCI-OCI y ESEPP |
| 3.8 | Limitados y deficientes espacios deportivos. | | Espacios de Parqueo, Recreativo y Deportivos Mejorados. | OPP-CV-CCL-OCI y ESEPP | OPP-CV-CCL-OCI y ESEPP |
| 3.9 | Artistas locales sin apoyo y espacios para la presentación de sus talentos. | | Desarrollo del Canto, la Música, Baile, Poesía y otros Talentos de Expresión Cultural. | OPP-CV-CCL-OCI y ESEPP | OPP-CV-CCL-OCI y ESEPP |
| 3.10 | Identidad cultural en extinción. | | Afirmación de la Identidad Local y Nacional. | OPP-CV-CCL-OCI y ESEPP | OPP-CV-CCL-OCI y ESEPP |
| 3.11 | Inseguridad ciudadana | O.E.T: Reducir los índices de inseguridad de la población. | Seguridad Ciudadana Urbana y Rural. | OPP-CV-CCL-OCI y ESEPP | OPP-CV-CCL-OCI y ESEPP |



| | | | | | |
|------|--|---|---|---|------------------------|
| 3.12 | Poca participación de la población y OSB en los asuntos públicos (PPR- Audiencia Públicas de rendición de cuentas) | O.E.T: Transparentar la gestión pública en el territorio de la provincia de La Mar. | A.E.T: Reducir los índices de percepción de la corrupción en la provincia. A.E.T: Implementar el sistema de evaluación y monitoreo post proyecto en el territorio. A.E.T: Implementar el sistema de rendición cuenta por resultados en el territorio. | Política Local de Anticorrupción y la Transparencia de la Gestión Pública. | OPP-CV-CCL-OCI y ESEPP |
| 4 | Sistema Productivo | O.E.T: Incrementar la competitividad local de las principales cadenas productiva. | A.E.T: implementar sistemas de riego tecnificado en la provincia. | Competitividad local | OPP-CV-CCL-OCI y ESEPP |
| 4.1 | <ul style="list-style-type: none"> ➤ Sistemas de riego tradicional y limitado. ➤ Infraestructura productiva: Centros de germoplasma, almacenes semilleros. ➤ Producción y productividad agrícola deficiente. ➤ Limitada asistencia técnica en la actividad agrícola. | | | Tecnificación y Sistematización del Riego para el Desarrollo Agropecuario. | OPP-CV-CCL-OCI y ESEPP |
| 4.3 | <ul style="list-style-type: none"> ➤ Escasa asistencia técnica en la actividad pecuaria. ➤ Infraestructura pecuaria deficiente: Establos galpones, cobertizos... ➤ Falta implementar programa de pastos local. | | | Política Local de la Tecnificación de las Actividades Económicas: Agropecuaria, Acuicola, Apícola, Artesanía y Minería. | OPP-CV-CCL-OCI y ESEPP |
| 4.4 | <ul style="list-style-type: none"> ➤ Limitada asistencia técnica en la actividad apícola (crianza de abejas). | | | Producción y Productividad, Competitividad Local, Emprendimiento y Promoción del Empleo Local. | OPP-CV-CCL-OCI y ESEPP |
| 4.5 | <ul style="list-style-type: none"> ➤ Falta asistencia técnica en la producción de artesanal. | | A.E.T: Asistir técnicamente a los agricultores, ganaderos y acuicultores. | Infraestructura y Equipamiento de Mercados y Campos Feriales, Promoción de Ferias y Festivales. | OPP-CV-CCL-OCI y ESEPP |
| 4.6 | <ul style="list-style-type: none"> ➤ Pocas iniciativas de emprendimiento- Micro y pequeñas empresas; desconocimiento en la elaboración de planes de negocios. | | | | OPP-CV-CCL-OCI y ESEPP |
| 4.7 | <ul style="list-style-type: none"> ➤ Deficiente y limitado mercado de abastos y campos feriales. | | | | OPP-CV-CCL-OCI y ESEPP |
| 4.8 | <ul style="list-style-type: none"> ➤ Denuncias y actividades de exploración y explotación minera sin impacto ambiental y social. | | | | OPP-CV-CCL-OCI y ESEPP |
| 5 | Sistema ambiental | | | Gestión Ambiental Local. | OPP-CV-CCL-OCI y ESEPP |
| 5.1 | <ul style="list-style-type: none"> ➤ Disposición inadecuada de residuos sólidos urbanos y rurales. | | A.E.T: Gestionar integralmente los Residuos urbanos y rurales en la | Gestión Integral de los Residuos Sólidos Urbanos y Rurales. | OPP-CV-CCL-OCI y ESEPP |





| | | | | | | | | |
|-----|--|--|---|---|--|---|---|------------------------|
| 5.2 | Crisis hídrica, desaparición, disminución de la capa fríatica. | <p>O.E.T: Mejorar la calidad ambiental en el territorio de la Provincia de La Mar.</p> | provincia. | Siembra y cosecha de agua en las cabeceras de cuencas y micro cuencas; y protección de fuentes. | OPP-CV-CCL-OCI y ESEPP | OPP-CV-CCL-OCI y ESEPP | | |
| 5.3 | Tala, quemadas de boques y pastos naturales. | | A.E.T: Gestionar integralmente los recursos naturales (Agua, Suelo, Flora y Fauna) en la provincia. | Gestión integral de los recursos naturales: Agua, Suelo, Flora y Fauna y Minería; con Responsabilidad Ambiental y Social. | OPP-CV-CCL-OCI y ESEPP | OPP-CV-CCL-OCI y ESEPP | | |
| 5.4 | Suelos en proceso de la desertificación. | | <p>A.E.T: Gestionar los riesgos y desastres en la provincia</p> | <p>Desarrollo Turístico Local</p> | <p>Implementación de las Herramientas de Gestión Ambiental: Zonificación Ecológica y Económica, Gestión de Riesgos y Desastres</p> | OPP-CV-CCL-OCI y ESEPP | OPP-CV-CCL-OCI y ESEPP | |
| 5.5 | ZEE, GALS, PIGARS; Plan de Gestión de Riesgos y Desastres desactualizados y sin implementar. | | | | | A.E.T: Gestionar los riesgos y desastres en la provincia | Implementación de las Herramientas de Gestión Ambiental: Zonificación Ecológica y Económica, Gestión de Riesgos y Desastres | OPP-CV-CCL-OCI y ESEPP |
| 6.2 | Sistema Patrimonial | | <p>O.E.T: Incrementar la competitividad local de las principales cadenas productiva.</p> | <p>A.E.T: Incrementar la dinámica turística en la provincia de La Mar.</p> | <p>Promoción del Desarrollo Turístico Local (todo tipo) Recuperación, Inventario y Restauración de los Vestigios Arqueológicos y Arquitectónicos en el Territorio.</p> | OPP-CV-CCL-OCI y ESEPP | OPP-CV-CCL-OCI y ESEPP | |
| 6.3 | Identificación y acondicionamiento de centros turísticos y creación de corredores. Deficientes servicios de hospedaje, restaurantes. | <p>Nula iniciativa en la ejecución de proyectos turísticos.</p> | | | | <p>Limitada asistencia técnica sobre la mejora continua en los servicios de hospedaje y restaurant(con fin turístico)</p> | OPP-CV-CCL-OCI y ESEPP | OPP-CV-CCL-OCI y ESEPP |
| 6.3 | Nula iniciativa en la ejecución de proyectos turísticos. | | | | | | Limitada asistencia técnica sobre la mejora continua en los servicios de hospedaje y restaurant(con fin turístico) | OPP-CV-CCL-OCI y ESEPP |

Fuente: Elaborado por equipo técnico de planeamiento del PDLC. *OPP= Oficina de Planeamiento y Presupuesto, CV= Consejo de Vigilancia, CCL= Consejo de Coordinación Local, ESEPP=Equipo de Seguimiento y Evaluación de Políticas Públicas (Político, Técnico y Sociedad Civil Organizada)



Nomenclaturas:

| | |
|------------|--|
| ALA | : Autoridad Local de Agua |
| ANA | : Autoridad Nacional de Agua |
| AGRO RURAL | : Programa de Desarrollo Productivo Agrario Rural. |
| BCG | : Vacunas |
| CEPLAN | : Centro Nacional de Planeamiento Estratégico |
| CAI | : Centro de Atención Integral |
| CDJ | : Centro de Desarrollo de la Juventud |
| CEM | : Centro de Emergencia de la Mujer |
| CCL | : Consejo de Coordinación Local |
| CV | : Consejo de Vigilancia |
| C.S | : Centro de Salud |
| CC. | : Comunidad Campesina |
| CENAGRO | : Censo Nacional Agrario |
| CRED | : Crecimiento y Desarrollo |
| DIREM | : Dirección Regional de energía y Minas |
| DVCS | : Dirección Regional de Vivienda Construcción y Saneamiento |
| DRTC | : Dirección Regional de Transporte y Comunicaciones |
| DRITCA | : Dirección Regional de Transportes y Comunicaciones Ayacucho |
| DIREPRO | : Dirección Regional de Producción |
| DIRETUR | : Dirección Regional de Comercio Exterior y Turismo |
| DCI | : Desnutrición Crónica Infantil. |
| EBR | : Educación Básica Regular |
| ENAHO | : Encuesta Nacional de Hogares |
| ENDES | : Encuesta Demográfica y de Salud y de Salud Familiar |
| ENDIS | : Estrategia Nacional de Desarrollo e Inclusión Social |
| ESCALE | : Estadística de Calidad Educativa |
| ESSALUD | : Seguro Social de Salud del Perú |
| ENDES | : Encuesta Demográfica y Salud Familiar |
| ENAHO | : Encuesta Nacional de Hogares |
| EE.SS. | : Establecimiento de Salud |
| FONDECYT | : Fondo Nacional de Desarrollo Científico, Tecnológico y de Innovación Tecnológica |
| FONIE | : Fondo Para la Inclusión Económica en Zonas Rurales. |
| FONCODES | : Fondo de Cooperación para el Desarrollo Social Gobierno Local |
| GR | : Gobierno Regional |
| GRA | : Gobierno Regional de Ayacucho. |
| Ha | : Hectáreas |
| IVP | : Instituto Vial Provincial |
| I.E.E. | : Instituciones Educativas |
| INEI | : Instituto Nacional de Estadística e Informática |
| IDH | : Índice de Desarrollo Humano |
| INEI | : Instituto Nacional de Estadística e Informática |
| INIA | : Instituto Nacional de Investigación Agraria. |
| Kg/Ha | : Kilogramos por hectárea |
| MIDIS | : Ministerio de Desarrollo e Inclusión Social. |
| MINEDU | : Ministerio de Educación |
| MINSA | : Ministerio de Salud |
| MEF | : Ministerio de Economía y Finanzas |
| MCP | : Municipalidad de Centro Poblado |
| MTC | : Ministerio de Transporte y Comunicaciones |
| N° | : Número |
| LOM | : Ley Orgánica de las Municipalidades |
| ONGEI | : Oficina Nacional de Gobierno Electrónico e informático |
| OSB. | : Organizaciones Sociales de Base |
| PEON | : Plan Estratégico de Desarrollo Nacional |
| PDRC | : Plan de Desarrollo Regional Concertado |
| PDLC | : Plan de Desarrollo Local Concertado |
| PIA | : Presupuesto Inicial de Apertura |
| PELA | : Programa Estratégico de Logros de Aprendizaje |
| PENUD | : Programa de las Naciones Unidas para el Desarrollo |
| P.S. | : Puesto de Salud |
| PEA | : Población Económicamente Activa |
| PNP | : Policía Nacional de Perú |
| RENIAES | : Registro Nacional de Establecimientos de Salud |
| R.S. | : Residuos Sólidos |
| SINAPLAN | : Sistema Nacional de Planeamiento Estratégico. |
| SIAF | : Sistema Integrado de Administración Financiera |
| SIGA | : Sistema Integrado de Gestión Financiera |
| SISFOH | : Sistema Focalizado de Hogares |
| SENASA | : Servicio Nacional de Sanidad y Calidad Agroalimentaria |
| SIS | : Seguro Integral de Salud |



BIBLIOGRAFIA:

1. Directiva N° 001-2017-CEPLAN/PDC.
2. Directiva N° 001-2014 – CEPLAN – Directiva General del Proceso de Planeamiento Estratégicos
3. Plan de Desarrollo Regional de Ayacucho 2016 – 2021.
4. Análisis de la situación de Salud ASIS - 2017 – Dirección Regional de salud de Ayacucho.
5. Censo agrario DRAA 2012.
6. Informe de Intervención de los Programas Sociales del MIDIS en la Región Ayacucho – 2017.
7. Guía para Formulación de Proyectos de inversión Pública en Marco de Invierte Perú.
8. Plan Bicentenario del Perú al 2021 – CEPLAN.
9. Prospectiva Regional Ayacucho 2030
10. Plan Integral de Gestión de Residuos Sólidos 2011
11. Plan Local de Seguridad Ciudadana San Miguel 2018
12. Plan Local de Igualdad de Género PLIG 2017-2021
13. Diagnóstico Socio Económico Laboral de la Región Ayacucho.
14. Plan Regional de Igualdad de Oportunidad entre Hombre y Mujeres 2010-2020
15. Estrategia Nacional de Seguridad Alimentaria y Nutricional 2013 – 2012.
16. INEI Estadística. Censo población y de Vivienda 2007.
17. Plan de Desarrollo Concertado de la Provincia La Mar
18. Plan Vial Provincial Participativo La Mar 2007
19. PEI 2018
20. Plan Wari 2007-2023



CPC. G. Gerib Pérez Arce
MAT. 017-1310
RUC. 10287104133